



Strategický rozvojový dokument
mikroregionu Sdružení Valašsko – Horní Vsacko

PROFIL OBLASTI

říjen 2019

Zpracovatelem Strategického rozvojového dokumentu mikroregionu Sdružení Valašsko – Horní Vsacko jsou společnosti Raddit consulting s.r.o., Ekotoxa, s.r.o. a BeePartner, a.s..



Projekt je spolufinancován z fondů EU, Operačního programu Zaměstnanost.



Evropská unie
Evropský sociální fond
Operační program Zaměstnanost



OBSAH

1 ŽIVOTNÍ PROSTŘEDÍ	9
1.1 Geomorfologické poměry.....	9
1.2 Geologické poměry.....	9
1.3 Klimatické poměry	9
1.3.1 Klimatická změna	10
1.4 Hydrologické poměry	11
1.5 Biogeografie.....	11
1.6 Ochrana přírody a krajiny	12
1.7 Využití území	15
1.8 Ovzduší.....	16
1.9 Ochrana vod a zadržování vody v krajině	16
1.9.1 Povodně	17
1.10 Ochrana půdy a protierozní opatření.....	17
1.11 Energetika.....	17
1.12 Odpadové hospodářství.....	18
2 HISTORIE, KULTURA A PAMÁTKY	19
2.1 Historické souvislosti	19
2.2 Kultura na Valašsku.....	19
2.3 Památky.....	20
3 OBYVATELSTVO.....	22
3.1 Historie osídlení	22
3.2 Vývoj počtu obyvatel a současnost	22
4 TRH PRÁCE A EKONOMIKA	26
4.1 Ekologické zemědělství	31
4.2 Územní plánování	34
4.3 Pozemkové úpravy	35
4.4 Stav strategického plánování	35
4.5 Rozvojová území	35
5 DOPRAVA	36
5.1 Dopravní infrastruktura	36
5.2 Dopravní zatížení.....	36
6 TECHNICKÁ INFRASTRUKTURA.....	38
6.1 Vodovod.....	38
6.2 Kanalizace	38
6.3 Zemní plyn	38
6.4 Internet a telekomunikace.....	38
6.5 Nakládání s odpady	38
6.6 Veřejné osvětlení	38
7 VYBAVENOST OBCÍ A SLUŽBY.....	39
7.1 Komerční služby	39
7.2 Veřejné služby	39
7.3 Zdravotnictví	40



7.4	Sociální služby.....	41
7.5	Bezpečnost.....	41
8	BYDLENÍ.....	43
8.1	Život v obcích.....	44
9	CESTOVNÍ RUCH.....	46
9.1	Letní turistika.....	46
9.1.1	Letní turistické atraktivity.....	47
9.2	Letní dotazování návštěvníků mikroregionu.....	54
9.3	Zimní turistika.....	54
9.3.1	Zimní turistické atraktivity.....	55
9.4	Zimní dotazování návštěvníků mikroregionu.....	59
9.5	Mimosezónní turistika.....	59
9.5.1	Mimosezónní atraktivity cestovního ruchu v mikroregionu.....	59
9.6	Agroturistika.....	61
9.7	Rekreační a památkové zóny.....	61
9.8	Ubytovací kapacity.....	62
9.9	Návštěvnost akcí v území.....	64
9.10	Turistická informační centra a propagace mikroregionu.....	64
9.1	Vliv klimatických změn na oblast cestovního ruchu.....	65
10	ROZVOJ ÚZEMÍ MIKROREGIONU.....	66
10.1	Lidský potenciál pro rozvoj území.....	66
10.2	Využití vlastních prostředků k rozvoji území.....	66
11	ŘÍZENÉ ROZHOVORY SE ZÁSTUPCI OBCÍ.....	67
11.1	Význam cestovního ruchu z pohledu obcí.....	67
11.2	Hlavní rekreační aktivity.....	68
11.2.1	Zimní sezóna.....	68
11.2.2	Letní sezóna.....	68
11.3	Úspěchy v posledních letech.....	69
11.4	Problémy.....	70
11.5	Záměry, vize a priority.....	72
11.6	Role mikroregionu a vzájemná spolupráce obcí.....	74
12	SOUHRNNÉ HODNOCENÍ ÚZEMÍ.....	77
13	SWOT ANALÝZA MIKROREGIONU VALAŠSKO – HORNÍ VSACKO.....	79

Přílohy:

Příloha 1: Profily obcí mikroregionu

Příloha 2: Přehled výsledků dotazníkových sčítání



Seznam tabulek

Tabulka 1	Klimatické charakteristiky mikroregionu	9
Tabulka 2	Seznam všech ZCHÚ na území Valašska – Horního Vsacka	12
Tabulka 3	Seznam památných stromů na území V-HV	14
Tabulka 4	První písemná zmínka o obci	22
Tabulka 5	Počet obyvatel a hustota zalidnění v obcích Valašska – Horního Vsacka.....	23
Tabulka 6	Věková struktura obyvatel Valašska – Horního Vsacka k 31. 12. 2017.....	24
Tabulka 7	Vzdělanost obyvatel Valašsko – Horní Vsacko starších 15 let (2011, v %).....	24
Tabulka 8	Struktura zaměstnanosti obyvatel, vyjížďka za prací v roce 2011 (v %).....	26
Tabulka 9	Stav nezaměstnanosti v obcích VHV v letech 2007, 2014 a 2017 (v %).....	27
Tabulka 10	Nejvýznamnější podnikatelské subjekty.....	28
Tabulka 11	Volné objekty/pozemky pro podnikání	30
Tabulka 12	Seznam ekologických zemědělců podle užívané půdy v LPIS k 31. 12. 2018	31
Tabulka 13	Podnikatelské subjekty podle právní formy k 31. 12. 2018.....	33
Tabulka 14	Podnikatelské subjekty podle převažující činnosti k 31.12.2018	33
Tabulka 15	Přehled zpracovaných územně-plánovacích dokumentací dle obcí	35
Tabulka 16	Mateřské a základní školy v obcích V-HV	39
Tabulka 17	Naplněnost kapacity MŠ (údaje k 30. 9. 2018)	39
Tabulka 18	Počet žáků v 1.-9. ročníku základních škol v jednotlivých obcích (údaje k 30. 9. 2018)	40
Tabulka 19	Lékařská péče v obcích.....	41
Tabulka 20	Domy a byty v obcích	43
Tabulka 21	Dokončené byty za období 2013-2017	43
Tabulka 22	Kulturní a sportovní zařízení v obcích mikroregionu Valašsko – Horní Vsacko	44
Tabulka 23	Návštěvnost muzeí (dle prodaných vstupenek)	45
Tabulka 24	Cyklostezky, cyklotrasy a trasy pro pěší turistiku	46
Tabulka 25	Uživatelé cyklostezky Bečva	48
Tabulka 26	Návštěvnost Bike Parku Kyčerka dle údajů od provozovatele	48
Tabulka 27	Odhad návštěvnosti dle údajů od provozovatele:	49
Tabulka 28	Návštěvnost koupaliště ve Velkých Karlovicích	49
Tabulka 29	Návštěvnost v Památníku Antonína Stranadla v Novém Hrozenkově	51
Tabulka 30	Návštěvnost koupaliště a sportovního areálu ve Zděchově	52
Tabulka 31	Návštěvnost Bike arény ve Vsetíně.....	53
Tabulka 32	Návštěvnost koupaliště ve Vsetíně	54
Tabulka 33	Návštěvnost Skiareálu Karolinka.....	55
Tabulka 34	Návštěvnost lyžařského vleku ve Zděchově	57
Tabulka 35	Návštěvnost Ski areálu Jezerné - lyžařského vleku u Penzionu Tabačka.....	58



Tabulka 36	Návštěvnost Hvězdárny Vsetín	59
Tabulka 37	Návštěvnost zámku ve Vsetíně	60
Tabulka 38	Návštěvnost Městských lázní Vsetín	60
Tabulka 39	Infrastruktura pro cestovní ruch	62
Tabulka 40	Přehled ubytovacích zařízení dle typu a rozsahu lůžkových kapacit v obci Velké Karlovice v letech 2014-2018*	62
Tabulka 41	Odvod poplatků z ubytovací kapacity a rekreačních poplatků (v Kč)	63
Tabulka 42	Počet návštěvníků v turistických informačních centrech V-HV	64
Tabulka 43	Problémy a nedostatky v oblasti cestovního ruchu a rekreace	70
Tabulka 44	Rozvojové záměry a náměty	72
Tabulka 45	Náměty na možnost meziobecní spolupráce	75

Seznam obrázků

Obrázek 1	Oblasti kraje s překročenými imisními limity pro ochranu zdraví bez zahrnutí přízemního ozonu, 2017 (oblast mikroregionu je vyznačena ve žlutém rámečku)	16
Obrázek 2	Intenzita dopravy na území Valašska – Horního Vsacka	37
Obrázek 3	Význam cestovního ruchu pro obec	67

Seznam grafů

Graf 1	Druhy pozemků – údaje za rok 2017	15
--------	---	----

Seznam zkratek

AOPK ČR	Agentura ochrany přírody a krajiny České republiky
a.s.	akciová společnost
ČHMÚ	Český hydrometeorologický ústav
ČOV	čistírna odpadních vod
ČR	Česká republika
ČSÚ	Český statistický úřad
CHKO	chráněná krajinná oblast
JPO	jednotka požární ochrany
k.ú.	katastrální území
LFA	označení pro oblasti méně příznivé pro hospodaření (ang. „ <i>Less Favoured Areas</i> “)
LPIS	Geografický informační systém pro vedení a aktualizaci evidence půdy (ang. „ <i>Land Parcel Identification System</i> “)
MŠ	mateřská škola
Natura 2000	soustava chráněných území Natura 2000, tvořena evropsky významnými lokalitami (EVL) a ptačími oblastmi (PO)
NPR	národní přírodní rezervace
ORP	obec s rozšířenou působností
p.o.	příspěvková organizace
PP	přírodní památka
PR	přírodní rezervace
RURÚ	Rozbor udržitelného rozvoje území
SLDB	Sčítání lidu, domů, bytů
SPA	stupeň povodňové aktivity
s.r.o.	společnost ručením omezeným
VDB	veřejná datazábě
V-HV	Sdružení Valašsko – Horní Vsacko
ZŠ	základní škola

POPIS ÚZEMÍ

Mikroregion Sdružení Valašsko – Horní Vsacko se nachází na horním toku řeky Vsetínské Bečvy na Česko - Slovenském pomezí. V podkově horských masivů Javorníků a Vsetínských vrchů se spojilo 9 obcí a měst do geograficky uceleného území předurčeného svým charakterem ke všem formám rekreace, sportu a volnočasového vyžití. Jména těchto obcí jsou Velké Karlovice, Karolinka, Nový Hrozenkov, Halenkov, Zděchov, Huslenky, Hovězí, Janová a Vsetín. Největším městem je Vsetín, který je i správním centrem regionu. Od názvu Vsetína je také historicky odvozen název Vsacko.

Valašsko – Horní Vsacko je kraj známý především díky svému lidovému charakteru a svým obyvatelům, známým jako Valaši. Region je typickým podhorským a horským hraničním regionem spojující část Moravy se Slovenskem. Nachází se v přírodně cenné krajině horských masivů Javorníků, Vsetínských vrchů a Moravskoslezských Beskyd. Téměř celá oblast se nachází v Chráněné krajinné oblasti Beskydy. I v současnosti se daří region udržovat v duchu historických lidových tradic. Hlavní prioritou Valašska – Horního Vsacka je cestovní ruch a s ním spojené aktivity a infrastruktura. Táhlá údolí s mnoha romantickými zákoutími i příkré svahy kopců přímo vybízejí k zimním radovánkám všeho druhu. Území těchto hor má co nabídnout jak sjezdařům a běžkařům, stejně jako snowboardistům a vyznavačům freeridového ježdění.



1 ŽIVOTNÍ PROSTŘEDÍ

Území Valašska – Horního Vsacka se vyznačuje velmi členitým a kontrastním terénem, od kopcovitých tvarů, pralesních porostů s výskytem vzácných karpatských živočichů a rostlin, hluboce zaříznutými údolí s prudkými potoky stékajícími z hřebenů, až po druhově pestré louky a pastviny. Rovněž je mimořádná estetická hodnota a pestrost ojedinělého typu krajiny vzniklého historickým soužitím člověka s přírodou. Drsné podmínky života nedovolily místním obyvatelům vytvořit hustou síť osídlení a komunikací, to poměry umožnily zachování typického krajinného rázu. Z hlediska přírody patří zdejší krajina k nejzachovalejším územím v České republice.

Od roku 2004 spadá území Valašska – Horního Vsacka do soustavy chráněných území Natura 2000 jako Evropsky významná lokalita Beskydy a do Ptačí oblasti Horní Vsacko.

Všechny členské obce se nachází v Chráněné krajinné oblasti (CHKO) Beskydy, která byla vyhlášena dne 5. března 1973, vládním výnosem MK ČSR č.j. 5373/1973. Jedná se o největší chráněnou oblast České republiky.

1.1 Geomorfologické poměry

Dle geomorfologického členění reliéfu (Czudek, 1976) patří území k provincii Západní Karpaty, k subprovincii Vnější Západní Karpaty a oblastí Hostýnsko-Vsetínská hornatina (Vsetínské vrchy) a Slovensko-moravské Karpaty (Javorníky). Reliéf celé oblasti je velmi členitý a kontrastní, vyznačuje se pestrou mozaikou různých tvarů. Typický je rozvoj vodní eroze a sesuvů. Jediným tvarem je právě údolí Vsetínské Bečvy, udržující typický karpatský směr JZ-SV, které odděluje Javorníky od Vsetínských vrchů. Údolí je široce rozevřené s údolní nivou, místy se zbytky říčních teras. Do hlavního údolí přichází z obou stran množství hlubokých údolí a vodními toky bystřinného charakteru. (Neruda, 2002).

1.2 Geologické poměry

Geologicky je území tvořeno flyšovým pásmem Vnějších Západních Karpat. Flyš se vyznačuje mnohonásobným opakováním sledů pískovce, vápence, vápnitými jílovcí či jílovcí, které se střídají v různém poměru. Úrodnost území tvořených na flyšovém podkladě je poměrně nízká, problematická je i špatná retenční schopnost vody, flyše neumožňují dostatečnou propustnost a vsakování vod – náchylnost ke tvorbě skluzů a sesuvů.

1.3 Klimatické poměry

Podnebí celého území lze charakterizovat jako podnebí mírného pásu mírně kontinentální. Dominantní význam pro charakteristiku klimatu je nadmořská výška a terénní členitost. V sledované oblasti je průměrná roční teplota 7,0 °C a průměrný roční úhrn srážek cca 845 mm (srážkoměrná stanice Huslenky – Kychová).

Dle Quitta (Quitt, 1975) leží kotliny v nejchladnější mírně teplé oblasti MT 2, převážná část území se nachází v chladné oblasti CH 7 a vyšší hřebeny v CH 6. Ve vrcholových partiích pak i chladná oblast CH4. Nejchladnější oblasti s největším množstvím srážek se vyskytují na východě území (Velké Karlovice, Karolinka) se snižující se nadmořskou výškou se teplota zvyšuje a množství srážek na území klesá.

Klimatické charakteristiky mikroregionu



Klimatické charakteristiky	MT 2	CH7	CH6	CH4
Počet letních dnů	20 - 30	10 - 30	10 - 30	0 – 20
Počet dnů s průměrnou teplotou 10°C a více	140 - 160	120 - 140	120 - 140	80 – 120
Počet mrazové dny	110 - 130	140 – 160	140 - 160	160 – 180
Počet ledových dnů	40 - 50	50 - 60	60 - 70	60 – 70
Průměrná teplota v lednu (°C)	-3 4	-7	-4 - -5	-6 - -7
Průměrná teplota v červenci (°C)	16 - 17	15 - 16	14 - 15	12 – 14
Průměrná teplota v dubnu (°C)	6.7	4.6	2 - 4	2 – 4
Průměrná teplota v říjnu (°C)	6 - 7	6 - 7	5 - 6	4 – 5
Průměrný počet dnů se srážkami 1mm a více	120 - 130	120 - 130	140 - 160	120 – 140
Srážkový úhrn ve vegetačním období (mm)	450 - 500	500 - 600	600 - 700	600 – 700
Srážkový úhrn v zimním období (mm)	250 - 300	350 - 400	400 - 500	400 – 500
Srážky celkem	700 - 800	850 - 1000	120 - 140	1 000 - 1 200
Počet dnů se sněhovou pokrývkou	80 - 100	100 - 120	150 - 160	140 – 160
Počet dnů zamračených	150 - 160	150 – 160	40 - 50	130 – 150
Počet dnů jasných	40 - 50	40 - 50	10 - 30	30 – 40

Zdroj: Geografický ústav ČSAV, 1975

1.3.1 Klimatická změna

Změny klimatu na úrovni ČR byly v posledních letech řešeny v rámci několika projektů. Podrobně se jim věnoval např. projekt Zpřesnění dosavadních odhadů dopadů klimatické změny v sektorech vodního hospodářství, zemědělství a lesnictví a návrhy adaptačních opatření (Pretel, 2011).

Dle této studie je v budoucnu předpokládán nárůst průměrné teploty v ČR o cca 1°C do r. 2040 a následně další výraznější oteplení. Nejvíce se zvýší průměrná teplota vzduchu v létě. Posledním obdobím do konce 21. století vykazuje oteplení v létě o cca 4°C, na podzim a v zimě je předpoklad nárůstu teploty o cca 2,8°C. Poroste také počet výskytu letních veder.

Z hlediska úhrnu průměrných srážek je v zimě v budoucnu na většině území ČR předpokládán jejich pokles, na jaře jejich mírné zvýšení, v létě je předpokládán pokles srážek a predikce podzimních srážek se liší v závislosti na lokalitě (mírný pokles i nárůst). Zároveň je predikována poměrně výrazná prostorová proměnlivost srážek a důležitý je také výskyt bezesrážkových období. Scénáře předpokládají nárůst počtu dní v bezesrážkovém období, který bude růst celoplošně napříč jednotlivými výškovými pásmy ČR v průběhu celého roku, tedy i v rámci vegetačního období.

Spolu s těmito změnami se předpokládá také nárůst v počtu extrémních jevů, jako jsou extrémní srážky, teploty, vítr a jejich důsledky (zejména povodně velkého rozsahu, dlouhodobé sucho, přírodní požáry aj.) Výskyt těchto jevů je současně nepravidelný a obtížně předvídatelný. Z hlediska jejich dopadů na obyvatelstvo a životní prostředí se zvyšuje význam varovné, hlásné a předpovědní služby (systém včasného varování). Níže jsou uvedena základní fakta a předpoklady dalšího vývoje.



1.4 Hydrologické poměry

Dominantním vodním tokem v regionu je Vsetínská Bečva, která pramení na svazích Trojačky. Řeka protéká směrem od východu na západ všemi členskými obcemi s výjimkou obce Zděchov (Zděchovem protéká Zděchovka). Vsetínská Bečva patří do povodí řeky Moravy a úmoří Černého moře. Největšími přítoky Vsetínské Bečvy na území regionu Valašsko – Horní Vsacko jsou Tisňavský potok (Velké Karlovice), Velká Stanovnice (Karolinka), Kychová, Zděchovka (Huslenky). Ve Vsetíně je to pak potok Rokytenka, Jasenka a Jasenice. Průměrný roční průtok, měřený ve stanici ČHMÚ Vsetín, je 6,79 m³/s (Evidenční list hlásného profilu č. 322 ČHMÚ).

Hlavní vodní nádrž v území je umělá vodní nádrž v obci Karolinka s rozlohou 55 ha a objem nádrže 7,65 mil. m³ vody, která je kvalitním povrchovým zdrojem pitné vody pro široké okolí (Vsetínsko, Valašskokloboucko a Zlín). Další významná vodní nádrž je jezero Na Stanoch, nazývané také „Balaton“, které se nachází mezi obcemi Nový Hrozenkov a Karolinka. Tato nádrž slouží výhradně k rekreačním účelům.

1.5 Biogeografie

Zájmové území se nachází ve Vsetínském bioregionu (3.9). Ten je charakteristický dlouhými horskými hřbety na pískovcovém flyši s řadou rozsoch. Hostí typickou západokarpatskou biotu bukového lesa převážně 5. vegetačního stupně (jedlo-bukový, NPR Razula PR Kutany), do níž od severovýchodu pronikají horské prvky (6. smrkojedlobukový – PR Makyta), v nižších polohách je zastoupen také 4. bukový vegetační stupeň.

Potenciálně zcela převažují květnaté bučiny (*Dentario enneaphylli-Fagetum sylvaticae*, *Dentario glandulosae-Fagetum sylvaticae* a lokálně i *Melico uniflorae-Fagetum sylvaticae*), které jsou v kontaktu s porosty jedlobučin až květnatých jedlin (*Galio rotundifolii-Abietetum albae*), některé ochuzené porosty však mají bližší vztahy k podhorským acidofilním bučinám (*Luzulo luzuloidis-Fagetum sylvaticae*).

Do svahů rozevřených údolí na okrajích bioregionu pronikají háje (*Carici pilosae-Carpinetum betuli*). V zaříznutých údolích jsou maloplošně vyvinuty luhy asociace *Carici remotae-Fraxinetum excelsioris*. Podél říčních toků se nacházejí lemy vrbových porostů ze svazu *Salicion elaeagno-daphnoidis*, na malých tocích pak vrbové křoviny ze svazu *Salicion triandrae*.

Flóra je celkově bohatá. V lesích je charakteristické velké zastoupení jedle, a to až do současnosti. Typická jsou společenstva horských luk a pastvin.

V bioregionu vyznívá karpatská horská fauna, přecházející níže v ochuzenou faunu pahorkatin, tvořenou široce rozšířenými druhy. Tekoucí vody patří do pásma pstruhového, na Bečvě i lipanového pásma, na dolním toku (v rámci bioregionu) s prvky pásma parmového.

Mezi významné druhy vyskytující se ve Vsetínském bioregionu patří:

- **Savci:** rejsek horský, myšivka horská, plch lesní, medvěd hnědý, rys ostrovid
- **Ptáci:** tetřev hlušec, jeřábek lesní, strakapoud bělohřbetý, datlík tříprstý, kos horský, lejsek malý, ořešník kroupnatý
- **Plazi:** ještěrka živorodá
- **Obojživelníci:** mlok skvrnitý, čolek karpatský, kuňka žlutobřichá
- **Měkkýši:** nádolka moravská, řasnatka žebernatá, aksamítka sametová, vřetenovka rovnoústá, skalnice kýlnatá, modranka karpatská
- **Hmyz:** kobylka zavalitá, saranče Nagyova, saranče pestrá, saranče blankytná, střevlík hrbolatý, střevlík *Carabus obsoletus*, nesytky jedlová, zelenáček velký, vřetenůška třeslicová, píďalička kýchavicová, modrásek černočárny, m. bahenní, okáč stínovaný (Culek, M. et. al, 2013).



1.6 Ochrana přírody a krajiny

Z hlediska přírody patří zdejší krajina k nejzachovalejším územím v České republice, proto je celé území regionu Valašsko – Horní Vsacko chráněno.

Území Valašsko – Horní Vsacko leží v Evropsky významná lokalitě (EVL) Beskydy a je zde také vyhlášena Ptačí oblastí Horní Vsacko, jež jsou součástí soustavy chráněných území Natura 2000.

Všechny členské obce a města se dále nachází v Chráněné krajinné oblasti (CHKO) Beskydy. Na katastrální území členského města Vsetín, zasahuje CHKO Beskydy jen na dvou malých lokalitách v severovýchodní části města. Beskydy jsou největším CHKO České republiky a zasahují i na území okolních regionů.

Seznam ZCHÚ a památných stromů na území mikroregionu uvádí 0 a 0 níže.

Seznam všech ZCHÚ na území Valašska – Horního Vsacka

Typ ZCHÚ	Název a rozloha	Příslušnost ke k.ú. a charakteristika
Chráněná krajinná oblast	CHKO Beskydy (120 386,5 ha)	všech členských obcí a měst Území je cenné svou velkou rozlohou a zároveň spojitostí přirozených biotopů.
Národní přírodní rezervace	NPR Razula (23,20 ha)	Velké Karlovice Jedlobukový porost pralesovitého charakteru s příměsí smrku a javoru klenu s výskytem vzácných a ohrožených rostlinných a živočišných druhů.
Přírodní rezervace	PR Kutaný (14,93 ha)	Halenkov Starý jedlobukový porost s bohatým bylinným patrem, druhovou skladbou a prostorovou výstavbou blízký přirozenému lesu karpatského typu.
	PR Galovské lúky (1,95 ha)	Huslenky Jedna z nejvýznamnějších enkláv horských luk s masovým výskytem prstnatce bezového.
	PR Makyta (186,92 ha)	Huslenky Horské bukové lesy s přechody k suťovým lesům. Nejrozsáhlejší maloplošný zvláště chráněným územím Zlínského kraje.
	PR Losový (14,5 ha)	Huslenky Zachovalý ekosystém poháňkových pastvin, teplomilných trávníků a mezofilních ovsíkových luk.
	PR Malý Javorník (27,44 ha)	Karolinka Chrání rozvolněné, přírodě blízké lesní porosty ve vrcholových partiích hřebene Javorníků.
Přírodní památky	PP Stříbrník (14,50 ha)	Hovězí Květnaté bučiny a lesní loučky s výskytem vstavačů.
	PP Brodská (3,91 ha)	Nový Hrozenkov Zvlněný prudký jižní svah hlavního hřebene Vsetínských vrchů, na podloží zlínských vrstev



Typ ZCHÚ	Název a rozloha	Příslušnost ke k.ú. a charakteristika magurského flyše.
	PP Skálí (19,87 ha)	Karolinka Přírodě blízké, převážně různověké bučiny a suťové lesy se skalními výchozy.
	PP Vachalka (8,3 ha)	Karolinka Smíšený patrovitý porost typu klenové a bohaté jedlové bučiny, s výskytem vzácných a ohrožených druhů rostlin a živočichů.
	PP Smradlavá (9,28 ha)	Karolinka: Dochovaná část přirozeného, převážně bukového porostu ve Vsetínských vrších, typického pro horský stupeň západních Karpat.
	PP Uherská (3,26 ha)	Zděchov Zachovalá partie typické valašské krajiny – tzv. jalovcový pasínek.
	PP Bečevná (0,27 ha)	Vsetín Lokalita Rokytnice – důvodem ochrany je bohatá lokalita vstavače bledého
	PP Ježůvka (4,99 ha)	Vsetín Smilková pastvina s bohatou květenou
	PP Kotrlé (0,34 ha)	Jasenka Vlhká louka s pěnovkovým prameništěm na mírném svahu s jižní orientací
	PP Louka pod Rančem (0,72 ha)	Vsetín Květnatá louka s výskytem zvláště chráněných druhů teplomilných rostlin, zejména orchidejí, orlíčku
	PP Mokřady Vesník (1,47 ha).	Vsetín Zachování svahového prameniště s výskytem typických mokřadních společenstev se suchopýrem a nízkými ostřicemi, prameniště v údolní nivě a ochrana zvláště chráněných druhů, zejména bohatých populací mokřadních orchidejí kruštíku bahenního a prstnatce májového.
	PP Vršky – Díly (19,41 ha)	Vsetín Terasovitě členěný svah s výskytem zvláště chráněných druhů flóry, vzácných druhů ptáků a hmyzu.

Zdroj: AOPK ČR



Seznam památných stromů na území V-HV

Název	Lokalita
Lípy u kostela ve Zděchově (2 ks)	k.ú. Zděchov, kód 100046 Nachází se v obci před vstupem do kostela.
Lípa u Karlovského muzea	k.ú. Velké Karlovice, kód 105605 Nachází se v areálu historického muzea.
Lípa na Sihle	k.ú. Velké Karlovice, kód 1056056 Nachází se po levé straně silnice Velké Karlovice-Makov těsně za odbočkou do Podřatého jako součást památkově chráněné zemědělské usedlosti Na Sihle.
Lípy na Machůzkách (2ks)	k.ú. Velké Karlovice, kód 105607 Nachází se u dřevěného kříže na pravé straně silnice Vsetín-Velké Karlovice-Makov.
Jilm u Brodského potoka	k.ú. Nový Hrozenkov, kód 105882 Nachází se na levém břehu Brodského potoka nedaleko centra v sousedství uhelných skladů.
Dub ČSOP	k.ú. Jasenka, Vsetín, kód 100054 Nachází se na okraji lesního porostu, na mírném jižním svahu v lokalitě „U Matošků“.
Hrušeň u prameniště Břehy	k.ú. Jasenka, Vsetín, kód 106169 Nachází se na okraji louky na západním svahu nad PP Mokřady Vesník.
Tkadlečkova babyka	k.ú. Jasenka, Vsetín, kód 106167 Nachází se nad místní částí Vsetína Horní Jasenka v remízku oddělovacím zástavbu od navazujících pastvin na horním konci ulice Pod Babykou
Babyka za humny v Rokytnici	k.ú. Rokytnice u Vsetína, kód 100058 Nachází se na severovýchodním okraji obce, na rozhraní polní cesty a louky, lokalita Bečevná.
Dub v Semetíně	k.ú. Vsetín, kód 106164 Nachází se v mělkém žlebu na západním svahu nad místní částí Semetín mezi domy č.p. 465 a chatkou, lesík mezi pastvinami.
Dub ve Vsetíně	k.ú. Vsetín, kód 106163 Nachází se v areálu výkupny kovů v průmyslové zóně na levém břehu Vsetínské Bečvy na ulici Jiráskova.
Lípa u Vilémů	k.ú. Vsetín, kód 106165 Nachází se na rozcestí polních cest v závěru údolí Velký Skalník nad usedlostí č.p. 547.
Lípy u Sládků	k.ú. Vsetín, kód 100044 Nachází se Na rozhraní polní cesty a louky v lokalitě Semetín "Sládci".
Machalova lípa	k.ú. Vsetín, kód 106270 Nachází se na dolním okraji zalesněného svahu nad cestou v okrajové části obce, u odbočky k domu č. p. 39 v ulici Machalův Dvůr.
Smilkův jilm	k.ú. Vsetín, kód 100043

Název	Lokalita
	Nachází se v lokalitě Ohýřov
Turpišův dub	k.ú. Vsetín, kód 100055 Nachází se na severní straně silnice Vsetín-Jablůňka, před benzinovou stanicí Bobrky.

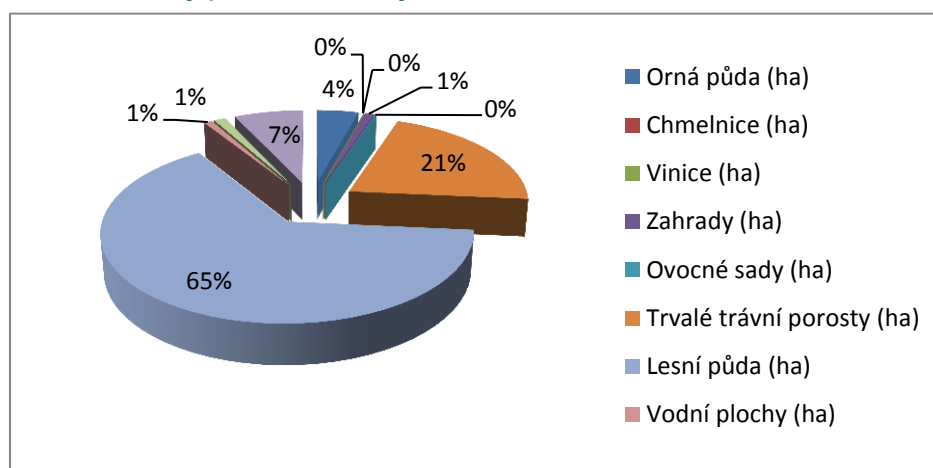
Zdroj: AOPK ČR

1.7 Využití území

Celková rozloha území Valašska – Horního Vsacka je 34 579 ha, z toho 65 % (22 301 ha) tvoří les, 21 % (7 301 ha) trvalé travní porosty a pouze 4 % (1 476 ha) připadá na ornou půdu (viz 0).

Toto rozdělení je dáno typickým členitým reliéfem krajiny, který komplikuje intenzivní zemědělskou produkci rostlinné výroby. Nadmořská výška se pohybuje v rozmezí cca 348-1 000 mn. m. Nejvyšším bodem na území V-HV je hora Vysoká (k.ú. Velké Karlovice) s nadmořskou výškou 1024 m n. m.

Druhy pozemků – údaje za rok 2017



Zdroj: www.risy.cz

Charakteristickým pokryvem krajiny na území Valašska – Horního Vsacka jsou lesy. Jedná se převážně o lesy kulturní (umělé), které byly činností člověka pozměněny do současné druhové skladby. V určitých lokalitách však nalezneme i lesy přírodě blízké. Převažující přirozenou skladbou jsou bučiny a jedlobučiny, které jsou na většině míst nahrazeny smrkovými monokulturami.

Dalším dominujícím typem pokryvu jsou trvalé travní porosty, horské louky a pastviny. Pouze v údolí Vsetínské Bečvy se vyskytuje převaha orné půdy tam, kde dříve převažovala společenstva lužních lesů s převahou olšin a jasenin.

Smrkové lesy jsou stejně jako v celé České republice i v zájmovém území v posledních letech postiženy kůrovcem. Dochází k postupnému odumírání smrkových porostů, které může mít kromě negativního vlivu na kvalitu životního prostředí (eroze půdy, omezená schopnost zadržet vodu apod.) také hospodářský dopad. Mimo jiné změna rázu krajiny působí také na psychiku místních obyvatel a v neposlední řadě může mít vliv také na turistický ruch (atraktivita lokality).

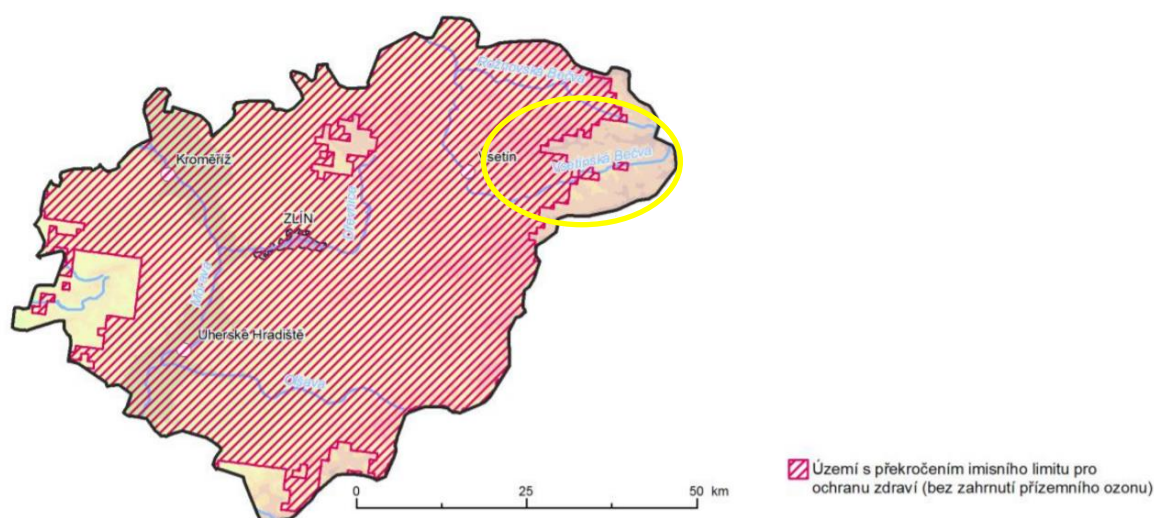
Pro zhodnocení stavu krajiny v poměru zda umělé prvky jako zástavba a orná půda převyšují nad prvky přírodními, se využívá koeficient ekologické stability. Ten je na území V-HV velmi příznivý a dosahuje průměrné hodnoty 7,5, což značí území prakticky přírodní s vysokou ekologickou

stabilitou. Nejlepší je stav ve Velkých Karlovicích s hodnotou 16,33. Nejhorší je situace ve Vsetíně, kde je ukazatel kolem 3,7. Hodnota nad 3 stále ukazuje na území přírodní a přírodně blízké krajiny s výraznou převahou ekologicky stabilních struktur. Lesy na území mikroregionu jsou převážně lesy kulturní (umělé), které byly činností člověka pozměněny do současné druhové skladby. V určitých lokalitách však nalezneme i lesy přírodě blízké. Převažující přirozenou skladbou jsou bučiny a jedlobučiny, které jsou na většině míst nahrazeny smrkovými monokulturami. Dalším dominujícím typem jsou trvalé travní porosty horské louky, pastviny a pouze v údolí řeky Vsetínské Bečvy se vyskytuje převaha orné půdy, kde dříve převažovala společenstva lužních lesů s převahou olšin a jaseňin.

1.8 Ovzduší

Nejčastějším zdrojem znečištění ovzduší jsou především jednotlivé domy s vytápěním na tuhá paliva a silnice I. třídy I/57 a II. třídy (II/487), která protíná území západu na východ až k hranici se Slovenskou republikou.

Na žádné z měřicích stanic na území mikroregionu nedošlo v roce 2017 k překročení imisních limitů žádné škodliviny. Ucelenou informaci o kvalitě ovzduší na území Zlínského kraje udává mapa oblastí s překročením imisních limitů bez zahrnutí přízemního ozonu (O₃). Dle tohoto vymezení došlo v roce 2017 na celkem 86,9 % území kraje k překročení imisního limitu pro alespoň jednu znečišťující látku.



Zdroj: ČHMÚ

Oblasti kraje s překročenými imisními limity pro ochranu zdraví bez zahrnutí přízemního ozonu, 2017 (oblast mikroregionu je vyznačena ve žlutém rámečku)

Dle tohoto vymezení došlo v roce 2017 na celkem 86,9 % území Zlínského kraje k překročení imisního limitu pro alespoň jednu znečišťující látku. Na území mikroregionu Valašsko – Horní Vsacko to je méně než polovina území, přičemž se vyšší koncentrace vyskytují blíže ke Vsetínu a podél páteřní komunikace Vsetín – Velké Karlovice.

1.9 Ochrana vod a zadržování vody v krajině

K zabezpečení kvality pitné vody zasahují do všech obcí v území ochranná pásma vodních zdrojů a chráněné oblasti přirozené akumulace vod. Kvalita pitné vody ve všech obcích splňuje normu ČSN

a v některých obcích naplňuje i přísnější limity pitné vody pro kojence. Území je celkově chudé na podzemní vody v důsledku jeho geologické stavby.

Kvalita vody v řece Vsetínské Bečvě je závislá na aktuálním stavu průtoku. V sušších letních měsících s nedostatečně dynamickým průtokem je obvyklá eutrofizace vody. V období větších srážek je tok znečištěn půdní erozí. Kvalita vody v řece je závislá také na kvalitě kanalizace přilehlých obcí, v tomto ohledu se na území provádí velké změny vedoucí ke zlepšení.

1.9.1 Povodně

Na řece Vsetínská Bečva došlo v minulosti k rozlivům povodní. Příčinou povodní jsou jarní tání nebo dlouhotrvající deště. Dle Povodňového plánu Zlínského kraje jsou přirozenými povodněmi ohroženy města Karolinka a Vsetín, městys Nový Hrozenkov a obce Halenkov a Huslenky. V případě zvláštní povodně pak Karolinka, Nový Hrozenkov, Halenkov, Huslenky, Hovězí, Vsetín, z důvodu přítomnosti vodní nádrže Karolinka.

Stejně jako na mnoha dalších místech ČR, i Vsetínská Bečva zaplavila obce v jejím okolí při mimořádné povodni v roce 1997. Naposledy došlo v dubnu 2017 k vyhlášení II. SPA ve Velkých Karlovicích.

1.10 Ochrana půdy a protierozní opatření

Díky členitému terénu s rozdílnou nadmořskou výškou a geologické skladbě území, je území náchylné na půdní erozi. Sesuvná území byla identifikována ve všech obcích regionu¹. Celá oblast je z hlediska zemědělství, které má velký vliv na erozi půdy, začleněna do LFA², kde není podporována přímá zemědělská produkce, ale naopak jsou producenti motivováni využívat agroenvironmentální opatření. Cílem je zajistit pro zemědělce odpovídající životní úroveň a přispět ke stabilizaci venkovského obyvatelstva.

Na vznik sesuvů mají vliv také extrémní jevy spojené se změnami klimatu. Meteorologická a klimatologická měření ukazují, že výskyt silných srážek je stále častější a jejich intenzita narůstá. Současně se vyskytují v nepravidelných intervalech a intenzitách. Riziko výskytu povodní vzrostlo v mnoha oblastech Evropy z důvodu klimatických i neklimatických příčin. Chybí jednoznačné podklady, jak samotná změna klimatu ovlivňuje výskyt silných dešťových srážek a následných přívalových povodní. S těmito jevy souvisí také riziko eroze a sesuvů. Budoucí vývoj je obtížně předvídatelný proto, že je obtížně předvídatelný vliv lidské činnosti (např. realizace protipovodňových opatření, způsob hospodaření v krajině, způsoby nakládání s vodou apod.).

1.11 Energetika

Na území se kromě dřeva netěží žádné energetické suroviny (ropa, zemní plyn, uhlí). V současné době se však v oblasti okolo Vsetína snaží soukromé společnosti prosadit těžbu zemního plynu z břidlic a pomocí průzkumných vrtů zdokumentovat aktuální situaci zásob. O této možnosti se stále diskutuje i na úrovni vlády ČR.

Na území se nenacházejí žádné významné zdroje obnovitelné energie (větrné elektrárny, fotovoltaické elektrárny) s výjimkou lesů (biomasa).

1 RURU ORP Vsetín, pasporty obcí

2 LFA méně příznivé oblasti (Less Favoured Areas)



1.12 Odpadové hospodářství

Odpadové hospodářství je na území V-HV dobře rozvinuté. Odpady se třídí v každé obci. Sběrný dvůr je zřízen v obcích Velké Karlovice, Huslenky, Halenkov, Zděchov a ve městech Karolinka a Vsetín. Důležité centrum sběru odpadu nazvané logistické centrum odpadů je ve městě Vsetín. V Janové, Huslenkách, Karolince a Vsetíně funguje kompostárna.

K čištění odpadní vody z domácností je ve většině obcí k dispozici ČOV. V domácnostech, které nejsou napojeny na ČOV, se čištění provádí buď to domácími čistírnami, nebo septiky.

Životní prostředí je na území Valašska – Horního Vsacka velmi dobré. Kvalita vod i ovzduší vykazuje příznivé hodnoty. Odpadové hospodářství je poměrně dobře rozvinuté, ve všech městech a obcích se odpady třídí a vyvázejí. V průběhu několika posledních let však dochází k růstu rozlohy lesa, postiženého kombinací sucha a škodlivého hmyzu a tím i odlesňování krajiny.

2 HISTORIE, KULTURA A PAMÁTKY

2.1 Historické souvislosti

Historické osídlení území Valašska je datováno do 11. století. Existence prvních vesnic je historicky doložena v 1. pol. 12. století. Vznik dalších sídel je spojen s pasekářskou (rozšíření ploch orné půdy přeměnou lesních ploch, která podstatně ovlivnila typicky členitý ráz Východní Moravy) a s ní související valašskou kolonizací (mezi 16. a 18. stoletím - využití lesních porostů a horských strání k salašnickému chovu dobytka, zejména ovcí a koz, a to za zvláštní poplatek – valašskou daň).

První zmínka je o Vsetině (r. 1308). Osídlení se poté rozšiřovalo směrem na východ, k současným hranicím se Slovenskem.

V 17. století bylo Valašsko postiženo turecko-tatarskými nájezdy a vpády kuruců (uherských povstalců), a to hlavně jeho jižní a východní oblasti. V 18. a 19. Století bylo dokončeno osídlování území okresu založením vsí Velké Karlovice a Karolinina Huť (pozdější Karolinka). Průmysl byl v 1. pol. 19. století zastoupen méně, avšak druhá polovina 19. století znamenala výrazný rozmach průmyslu dřevařského, textilního a sklářského.

Označení Valašsko má svůj prapůvod v Rumunsku - zdejší žijící Valaši migrovali od 14. století Karpatským obloukem na západ a sever. Na severovýchodní Moravu přišli ze Slovenska a ze Slezska a prostřednictvím svých předků sem přenesli salašnické tradice extenzivního pastevectví (rozšířené zejména ve východních a jižních Karpatech) - nový způsob chovu tzv. valašského dobytka - koz a ovcí a zpracování jejich mléka.

Od svého vzniku měly obce Valašska - Horního Vsacka zemědělský charakter. Významné bylo manufakturní podnikání s bohatstvím dřeva. Namísto dubu pak držitelé největších lesních ploch vysazovali smrk, který sice přinášel hospodářský užitek, ale jeho pěstování bylo spojeno s dalšími rizikovými faktory a vlivem na přírodu a krajinu. Dále bylo významné ovocnářství, pastevectví, formanství, podomácku se vyráběly šindele, křiváky (nože), plátno, dřevěné uhlí.

V České republice je region Valašska – Horního Vsacka spojován s historickou tradicí Valachů, tedy původních obyvatel území, jejichž způsob života byl spojen s pastevectvím a vztahem k hodnotám přírodního bohatství v území. I v současnosti se daří region do jisté míry udržovat v duchu historických lidových tradic architektury nebo zvyků.

2.2 Kultura na Valašsku

Kulturní zvláštnosti, které reprezentovaly valašské pastevece, byly přitažlivé pro ostatní obyvatelstvo. Ovlivnily integrační proces na jednotlivých pastvinách, a to v dialektu, hudbě, tanci a v tradičním oděvu, jehož ústup začal nejdříve. Protože okolní obyvatelstvo si těchto odlišností od 17. století všimalo, začali si obyvatelé Valašska uvědomovat svoji identitu a do přelomu 19. a 20. století znovu oživovali reprezentační znaky regionální příslušnosti, např. obnovený kroj, hudba a tanec včetně jejich záznamů, interiérové prostředí s tradičním nábytkem, vznikaly muzejní sbírky.

K rozsáhlému kulturnímu dědictví tedy patří folklór, ale hlavně charakter horské krajiny, v níž jsou lesy prostoupeny pastvinami, polanami a rozptýleným osídlením na nich. Na polanách lze ještě najít tradiční roubené stavby kolem dvorů s jasany a lípami, s hrazenými výhony pro dobytek a horskými políčky okolo nich. Lidovou kulturu bývalého Mezříčsko-rožnovského panství, do něhož patřily i Velké Karlovice (zal. 1713 z Rožnovska), nejvýrazněji reprezentuje lidová architektura odlišná od Vsetínska. Nejstarší dochované formy obydlí mají jizbu s pecí a ohništěm, nad nímž je komín (dnes se využívá přistavený sporák), vedle jizby byla obytná komora pro výměnkáře, uprostřed domu průchodní síň a vzadu skladovací komora. Chudších chalupnických usedlostí nejvíce přibývalo v 18. století, kdy se nejvíce šířily dvojdílné domečky s jizbou a síní. V obživě se stále více uplatňovala domácká výroba. Hlubokou tradici na Valašsku má i ovocnářství a páleníctví - především slivovice.



Půvab Valašska, rázovitost krajiny i obyvatel inspirovala již řadu básníků, spisovatelů, malířů i hudebních skladatelů. Valašský folklór, je dodnes uchovávaný četnými tanečními i pěveckými soubory.

V regionu je pořádána řada kulturních akcí jako:

- poutě a jarmarky
- lidové zábavy a plesy
- vystoupení cimbálových muzik
- hudební vystoupení dětí a mládeže
- divadelní představení
- hasičské soutěže
- mikulášské a vánoční besídky
- vernisáže a výstavy
- obecní a městské slavnosti

Mezi významné kulturní akce patří:

- Mezinárodní folklórní festival Vsetínský Krpec – folklórní festival konající se každý sudý rok ve Vsetíně, raritou je soutěž v mužském sólovém tanci odzemek
- Setkání řezbářů ve Velkých Karlovicích – setkání řezbářů z ČR i Slovenska každoročně probíhá při Karlovské pouti
- Mezinárodní folklórní festival Léto na Soláni – folklórní festival na vrcholku Soláně, oblíbeném místě řady umělců
- Valašské záření – multikulturní hudební festival ve Vsetíně pořádaný vždy v září
- Mezinárodní dětský folklórní festival ve Velkých Karlovicích
- Karlovský Gastrofestival – festival valašské gastronomie i současných trendů v oblasti kulinářství v lokalitě Léskové ve Velkých Karlovicích
- Sklářský jarmark v Karolince
- Kateřinský jarmark v obci Hovězí nebo ve Velkých Karlovicích

2.3 Památky

Na území V-HV se nachází tři registrované vesnické památkové zóny. Jsou to:

- Zděchov – Hajdovy paseky
- Huslenky – Kychová
- Velké Karlovice – Podřaté

Na základě provedené analýzy kulturních památek bylo zjištěno, že v regionu se nachází více než 30 registrovaných kulturních památek. K těm nejvýznamnějším patří:

- kostel Panny Marie Sněžné ve Velkých Karlovicích
- kostel Povýšení sv. Kříže v Halenkově
- kostel sv. Maří Magdaleny v Hovězí
- evangelický kostel v Huslenkách
- kostel Proměnění Páně ve Zděchově
- Evangelický kostel – Dolní sbor ve Vsetíně
- Českobratrský kostel – Horní sbor ve Vsetíně
- Měšťanský dům Maštaliska ve Vsetíně
- Zámek Vsetín
- Kostel Nanebevzetí Panny Marie ve Vsetíně



Dále se jedná o fary, domy, zvoničky, kaple, kříže, pomníky a významné venkovské usedlosti. Nejzajímavější soubory lidové architektury, je možno spatřit ve Velkých Karlovicích, Novém Hrozenkově a v Karolince. Patří k nim tyto kulturní památky:

- Velké Karlovice: venkovský dům Karlovské muzeum, venkovská usedlost Na Sihle, fojtství, fara
- Nový Hrozenkov: venkovská usedlost – památník nár. umělce A. Strnadla
- Karolinka: venkovská usedlost – rodový shluk Orságů

K nejvýznamnějším movitým kulturním památkám patří nově restaurovaný hlavní oltář v kostele sv. Jana Křtitele v Novém Hrozenkově a dále potom dřevěné sochy sv. Jan Nepomucký a bl. Jan Sarkandr ve výklencích kostela Proměnění Páně ve Zděchově.

Mezi další památky místního významu patří nespočet kapliček a křížů v každé obci a dále roubené domky a nalezneme zde i menší zámečky.

Region Horního Vsacka je skutečnou pokladnicí památek. Památky představují cenné bohatství, které svědčí o velké zručnosti místních řemeslníků. Pokud bychom chtěli spočítat všechny kříže, kaple a zvonice jen ve Velkých Karlovicích, kde jich je nejvíce, dostali bychom se až k číslu 50. Tyto památky taktéž svědčí o životě předků, o jejich trápení, víře, citu a osudech.

3 OBYVATELSTVO

3.1 Historie osídlení

Zatímco jiné krajiny České republiky počítají svou historii na tisíce let, krajina Valašska byla až do konce 13. století neproniknutelným jedlobukovým pralesem, který tvořil hranici mezi Českým a Uherským královstvím.

Jako první pochází zpráva z roku 1308 o Vsetíně. V ní se hovoří o Vsetíně jako o městečku, ale současně nezmiňuje o dosud probíhající a neukončené kolonizaci. Teprve v první polovině 16. století začíná kolonizace lesních porostů v obcích Hovězí, Huslenky, Janová za účelem chovu dobytka a zpracování dřeva. V průběhu 16. až 18. století pokračovala přeměna lesní půdy na půdu ornou vytvářením pasek (odtud pasekářská kolonizace). Tvorba pasek v panských lesích spočívala v odlesnění půdy a v jejím osetí obilninami. Rozsahem této činnosti vznikly nové vesnice jako Halenkov, Nový Hrozenkov, Zděchov a Velké Karlovice. Současně s pasekářskou kolonizací probíhá od 2. Poloviny 16. století tzv. valašská kolonizace. Příchod Valachů je spojen s využitím lesů a vrcholů hor, ležících do té doby bez velkého užitku, k salašnickému chovu dobytka, zejména koz a ovcí. Vznikla tak pro Valašsko charakteristická mozaika lesů, luk, paství na roztroušených usedlostí. Přehled letopočtů založení obcí V-HV uvádí 0.

Zatímco na začátku 17. století byla příroda mikroregionu výrazněji ovlivňována jen zemědělskou výrobou, v průběhu 17. století se začíná rozvíjet manufakturní výroba. Vznik průmyslových podniků přinesla průmyslová revoluce v 19. století.

První písemná zmínka o obci

Obec	První písemná zmínka o obci
Halenkov	1654
Hovězí	1505
Huslenky	1505
Janová	1505
Karolinka	1951
Nový Hrozenkov	1644
Velké Karlovice	1714
Zděchov	1623
Vsetín	1308

Zdroj: webové stránky obcí

Region Valašsko – Horní Vsacko je známý především díky svému lidovému charakteru a svým obyvatelům, odjakživa známých jako Valaši. V České republice je tento region spojován právě s historickou tradicí Valachů, jejichž způsob života byl spojen s pastevectvím a vztahem k hodnotám přírodního bohatství v území.

3.2 Vývoj počtu obyvatel a současnost

Oblast Valašska – Horního Vsacka je tvořena devíti městy a obcemi a k 1. 1. 2018 žilo v oblasti celkem 42 041 obyvatel. Za posledních 14 let je počet obyvatel v oblasti V-HV o více jak 6 % nižší. Situace na území V-HV je méně příznivá než v celém ORP Vsetín, kde ubylo jen 3,8 % obyvatel. Na



úrovni obcí se však projevily značné rozdíly. Nejvíce počet obyvatel poklesl ve Velkých Karlovicích a Karolince (zhruba desetina populace), naopak nejvíce obyvatel přibýlo v Huslenkách (7%) a Janové (téměř 4 %), která přímo sousedí s městem Vsetín.

Přestože celkově počet obyvatel za poslední období nepatrně poklesl, je území V-HV migračně atraktivní, čímž se liší od zbytku ORP Vsetín. Migrační saldo v území je dlouhodobě mírně kladné, tedy do obcí se stěhuje více obyvatel, než z nich odchází. Celkový úbytek obyvatelstva je tedy způsoben převahou osob zemřelých nad narozenými. Nejvíce se lidé stěhují do Janové, která je díky své poloze vyhledávaným zázemím města Vsetín; dále jsou migračně atraktivní Huslenky. Obyvatelstvo se vystěhovává zejména z Karolinky a z Velkých Karlovic, což souvisí s odchodem mladých lidí za prací. Základní charakteristiky obyvatelstva V-HV uvádí 0.

Hustota zalidnění je až na město Vsetín velmi nízká, pouze kolem 63,2 obyvatel na km². Důvodem je sídelní struktura oblasti, konkrétně velké katastry jednotlivých obcí, jež souvisí s polohou V-HV (horská oblast, pohraničí).

Počet obyvatel a hustota zalidnění v obcích Valašska – Horního Vsacka

	Počet obyvatel (k 1.1.2018)	Plocha k.ú. [km ²]	Hustota zalidnění [obyv./km ²]	Počet obyvatel (2004)	Změna počtu obyv. 2018/2004 [%]
Halenkov	2 414	42,2	57,2	2 390	101,0
Hovězí	2 387	22,1	108,0	2 356	101,3
Huslenky	2 234	35,1	63,6	2 079	107,5
Janová	751	9,2	81,6	723	103,9
Karolinka	2 541	42,1	60,4	2 884	88,1
Nový Hrozenkov	2 615	43,6	60,0	2 714	96,4
Velké Karlovice	2 409	80,8	29,8	2 650	90,9
Zděchov	581	13,0	44,7	632	91,9
Vsetín	26 109	57,6	453,2	28 350	92,1
V-HV	42 041	345,7	121,6	44 778	93,9
ORP Vsetín	65 735	662,2	100,7	68 340	96,2
Zlínský kraj	583 056	3 963,1	147,7	593 130	98,3

Zdroj: ČSÚ

Věková struktura obyvatel V-HV je obdobná jako v celém ORP Vsetín. V roce 2017 převažovala v oblasti V-HV i v ORP nejstarší složka obyvatel (ve věku 65 a více let) nad složkou nejmladší (0–14 let); index stáří za území dosáhl hodnoty 136,5 a za ORP 127,1. Za období od roku 2007 se věkové poměry v území zhoršily; ještě v roce 2006 převažovala nejmladší složka obyvatel nad nejstarší (index stáří byl 97,3), o rok později již byl poměr vyrovnán (100,1).

Nejlépe je na tom obec Halenkov, která má index stáří jen 102,9. Nejstarší obyvatelé převažují nad nejmladšími nejvýrazněji ve Zděchově, Velkých Karlovicích a Karolince.

Oproti průměru kraje je situace v území V-HV (136,5) mírně nepříznivá, protože hodnota indexu stáří k 31. 12. 2017 byla za Zlínský kraj 133,6, což je o něco málo nižší než index stáří za území V-HV. Věkovou strukturu obyvatelstva V-HV uvádí 0 níže.



Věková struktura obyvatel Valašska – Horního Vsacka k 31. 12. 2017

	Počet obyvatel			Podíl obyvatel (%)			Index stáří
	0–14	15–64	65+	0–14	15–64	65+	
Halenkov	412	1 576	426	17,1	65,3	17,6	102,9
Hovězí	374	1 613	400	15,7	67,6	16,8	107,0
Huslenky	335	1 551	348	15,0	69,4	15,6	104,0
Janová	136	473	142	18,1	63,0	18,9	104,4
Karolinka	357	1 608	576	14,1	63,3	22,7	161,0
Nový Hrozenkov	389	1 750	476	14,9	66,9	18,2	122,1
Velké Karlovice	303	1 600	506	12,6	66,4	21,0	166,7
Zděchov	69	408	104	11,9	70,2	17,9	150,4
Vsetín	3 846	16 762	5 501	14,7	64,2	21,1	143,5
Region V-HV	6 221	27 341	8 479	14,8	65,0	20,2	136,5
ORP Vsetín	9 924	43 193	12 618	15,1	65,7	19,2	127,1
Zlínský kraj	87 104	380 106	115 846	14,9	65,2	19,9	133,6

Zdroj: ČSÚ

Vzdělanost obyvatel V-HV se v období 2001–2011 zvyšovala. Během tohoto období ubylo obyvatel se základním vzděláním a bez vzdělání (z 29,9 % na 22,5 %), a také vyučených obyvatel (ze 41,6 % na 39,8 %). Naopak přibylo osob s maturitou nebo s vyšším odborným vzděláním (z 23,5 % na 27,9 %) a s vysokoškolským vzděláním (ze 4,3 % na 6,8 %).

Úroveň vzdělanosti je v území V-HV (rok 2018) i přes zmíněné zlepšení stále nízká, a to jak ve srovnání s průměrem ORP Vsetín, tak i s průměrem Zlínského kraje. Bez maturity je 57,6 % obyvatel území, což je více než v ORP Vsetín (53,4 %) i v kraji (53,5 %). Vysokoškolské vzdělání má 7,5 % obyvatel území, ale 9,2 % obyvatel ORP a dokonce 10,4 % obyvatel kraje. Horší vzdělanostní struktura obyvatel V-HV je dána i nedostatkem pracovních příležitostí pro obyvatele s vyšším dosaženým vzděláním, kteří z důvodu nedostatku pracovních příležitostí region opouštějí.

Vzdělanost obyvatel Valašsko – Horní Vsacko starších 15 let (2011, v %)

	Základní a bez vzdělání	Vyučen	SŠ s mat., vyšší odborné	VŠ	Neuvedeno
Halenkov	20,4	41,9	27,9	7,0	2,8
Hovězí	18,9	40,8	31,0	7,2	2,1
Huslenky	21,8	41,7	28,1	6,3	2,1
Janová	16,7	36,8	33,5	10,8	2,2
Karolinka	26,7	38,9	25,6	4,8	4,0
Nový Hrozenkov	24,2	40,4	26,0	6,1	3,3
Velké Karlovice	23,8	36,0	28,6	8,5	3,1
Zděchov	21,6	42,2	25,0	7,2	4,0
Vsetín	21,4	34,3	33,3	9,7	1,3
Území VHV	21,7	35,9	28,8	7,5	2,8



	Základní a bez vzdělání	Vyučen	SŠ s mat., vyšší odborné	VŠ	Neuvedeno
ORP Vsetín	25,1	28,3	34,4	9,2	3,0
Zlínský kraj	25,1	28,4	33,4	10,4	3,0

Zdroj: ČSÚ

Obyvatelstvo regionu Valašska – Horního Vsacka kopíruje celorepublikový trend. Dochází k postupnému stárnutí obyvatelstva, index stáří je nejhorší v nejvzdálenějších obcích od Vsetína, tedy ve Velkých Karlovicích a v Karolince. Dochází také k poklesu počtu obyvatel v území a to především díky nižší porodnosti. Naopak vzdělanostní struktura se zvyšuje.

4 TRH PRÁCE A EKONOMIKA

Pro hodnocení situace na trhu práce je důležitým ukazatelem míra ekonomické aktivity, která představuje potenciální pracovní sílu v daném regionu. V tomto ohledu je situace ve Valašsku – Horním Vsacku srovnatelná s průměrem Zlínského kraje i ČR; průměrný podíl ekonomicky aktivních obyvatel na území V-HV je podle Sčítání lidu, domů a bytů (SLDB) 2011 48,9 %, v kraji 48,6 % a v ČR 48,7 %. Míra ekonomické aktivity je pouze ve čtyřech obcích vyšší než 50 %, v žádné obci však není nižší než 40 %. Charakteristiky zaměstnanosti v mikroregionu popisuje 0.

Struktura zaměstnanosti obyvatel, vyjíždka za prací v roce 2011 (v %)

Obec	Ekonomicky aktivní obyvatelstvo	Zaměstnaní v			Vyjíždějící za prací
		zemědělství	průmyslu a stavebnictví	službách	
Halenkov	48,2	3,7	43,6	52,6	38,1
Hovězí	48,5	3,2	44,6	52,3	36,2
Huslenky	50,6	5,5	44,7	49,8	46,6
Janová	51,1	2,7	44,7	52,7	56,8
Karolinka	43,7	2,3	42,2	55,5	31,9
Nový Hrozenkov	47,9	4,1	40,8	55,2	35,2
Velké Karlovice	47,3	7,0	33,4	59,6	22,5
Zděchov	50,9	3,2	47,0	49,8	45,4
Vsetín	51,8	1,6	44,1	33,5	41,6
Území VHV	48,9	3,7	42,8	51,2	39,4
ORP Vsetín	48,3	3,0	42,7	54,3	28,7
Zlínský kraj	48,6	2,5	40,8	56,7	31,0

Zdroj: SLDB 2011

Struktura ekonomicky aktivních obyvatel odráží celkové zaměření místního hospodářství, dojíždčkové vazby a postavení regionu v rámci okresu i kraje. Na rozdíl od současných trendů a situace v ČR je ve Valašsku – Horním Vsacku mírně vyšší zaměstnanost v priméru (tj. zemědělství, lesnictví a rybolovu) – 3,7% ze všech zaměstnaných (průměr ČR je 2,9 %). Mezi jednotlivými obcemi neexistují výraznější rozdíly; minimální zaměstnanost v priméru je ve Vsetíně (1,6 %), maximální ve Velkých Karlovicích (7,0 %). V priméru převažuje díky přírodním podmínkám lesnictví a v zemědělství dominuje extenzivní chov ovcí a skotu. Na chov zvířat navazuje zpracování místních tradičních výrobků (sýry, jehněčí maso, vlna). Rostlinná produkce je zaměřená především na kukuřici, jetelotravní směsi a obilniny.

Zaměstnanost v průmyslu a stavebnictví (42,8 %) je naopak mírně vyšší než průměr ČR (38,4 %). Zaměstnanost v průmyslu a stavebnictví je výrazně nižší ve Velkých Karlovicích, kde dominuje zaměstnanost ve službách. Ta je na území V-HV ve srovnání s ČR (58,6 %) stále podprůměrná, i když za posledních 10 let narostla. V roce 2011 dosáhla zaměstnanost ve službách průměrné hodnoty 51,2 %. Tento trend je způsobený především rozvojem cestovního ruchu, ve kterém má území stále velký potenciál, a dalších služeb.

Zásadním centrem dojíždky za prací je pro obyvatele Valašska – Horního Vsacka město Vsetín, kam dojíždí téměř dvě třetiny osob vyjíždějících za prací, v absolutní hodnotě jde o více než 1 500 pracujících (z Janové a Hovězí do Vsetína dojíždí dokonce více než 80 % osob, naproti tomu



z Velkých Karlovic jen necelá čtvrtina osob). Relativně obvyklá je i dojíždka do Valašského Meziříčí, i když její intenzita je neporovnatelně menší než v případě Vsetína. V rámci obcí V-HV jsou centry dojíždky především Velké Karlovice (podle údajů SLDB tam v roce 2011 dojíždělo do zaměstnání 168 osob), Karolinka (161 osob), Hovězí (149 osob) a Halenkov (143 osob). Jejich význam je však ve srovnání s dojíždkou do Vsetína velmi malý.

Míra nezaměstnanosti je v obcích V-HV na podobné výši, jaká je nezaměstnanost na úrovni Zlínského kraje. Od roku 2013 je vykazován nový ukazatel, který nahrazuje míru nezaměstnanosti, tzv. podíl nezaměstnaných (podíl dostupných uchazečů o zaměstnání z osob ve věku 15–64), který ke konci roku 2017 dosáhl v okrese Vsetín hodnoty 5,4 %.

Vývoj stavu nezaměstnanosti na území V-HV kopíruje dlouhodobější vývoj nezaměstnanosti jak v okrese, tak i v kraji. Nezaměstnanost v jednotlivých obcích V-HV prochází typickými sezónními výkyvy, které se odvíjejí od počtu zaměstnaných v zemědělství, stavebnictví i cestovním ruchu. Mimo tyto pravidelné sezónní oscilace, které jsou pozorovatelné ve většině regionů, prochází nezaměstnanost také dlouhodobějšími oscilacemi. Ve sledovaném období 2007–2011 byla výrazným faktorem ovlivňujícím veškeré ukazatele trhu práce ekonomická recese, díky níž se situace nejen v obcích V-HV výrazněji zhoršila (zejména roky 2009 a 2010).

0 zobrazuje stav nezaměstnanosti na konci let 2007, 2011, 2014 a v roce 2017. Ve srovnání je patrné zhoršení situace v oblasti trhu práce, která souvisí s ekonomickou krizí a promítla se i ve vyšších územních celcích (kraj, ČR). V posledním evidovaném roce je patrné zlepšení situace. Nejvyšší je míra nezaměstnanosti v obci Zděchov a ve městě Vsetín.

Stav nezaměstnanosti v obcích VHV v letech 2007, 2014 a 2017 (v %)

Obec	Míra nezaměstnanosti		Podíl nezaměstnaných ³	
	12/2007	12/2011	12/2014	12/2017
Halenkov	9,0	13,8	10,4	4,3
Hovězí	7,1	11,3	7,3	3,4
Huslenky	7,2	15,3	10,5	4,3
Janová	6,8	12,0	7,4	4,5
Karolinka	8,1	12,0	9,1	4,3
Nový Hrozenkov	7,3	15,0	9,9	3,7
Velké Karlovice	8,3	11,6	9,3	4,0
Zděchov	8,1	10,7	9,0	4,6
Vsetín	7,0	9,9	9,4	4,6
Okres Vsetín	7,1	10,7	8,5	5,4
Zlínský kraj	6,0	9,4	6,1	4,5
ČR	6,0	8,6	5,7	2,4

Zdroj: Portál zaměstnanosti MPSV

3 Nový způsob vykazování nezaměstnanosti od 1. 1. 2013. Podíl nezaměstnaných = počet uchazečů o zaměstnání / počet obyvatel ve věku 15 - 64 let * 100.



Srovnáním míry nezaměstnanosti za prosinec 2014 a 2017 zjistíme, že v žádné obci se situace v oblasti zaměstnanosti nezhoršila, ba naopak ve všech obcích je situace výrazně lepší. Nejlepších výsledků v prosinci 2017 dosáhla obec Hovězí.

Veřejně prospěšné práce (VPP) pro nezaměstnané jsou využívány ve všech obcích V-HV. Starostové obcí mají s VPP dobrou zkušenost a považují je za přínosné.

Sociální podnikání je inovativní formou zaměstnávání znevýhodněných skupin obyvatel (např. absolventů bez praxe, lidí nad 55 let věku, matek s malými dětmi, dlouhodobě nezaměstnaných, lidí se zdravotním postižením nebo duševně nemocných). Ve Zlínském kraji je ke dni 31. 1. 2019 evidováno 19 sociálních podniků, z toho 5 podniků se sídlem v územní jednotce okresu Vsetín. Na území našeho regionu se však žádný takový podnik nenachází. Tato evidence z adresáře sociálních podniků dostupných na <https://www.ceske-socialni-podnikani.cz/> je na bázi dobrovolnosti. Proto je tento zdroj pouze orientační, ale je jediným aktuálně dostupným.

Mezi **největší podniky** z hlediska zaměstnanosti a významu pro celý region jsou velké a středně velké podniky s více než 50 zaměstnanci (HP Tronic ve Velkých Karlovicích, ZAMET v Huslenkách, Sklárný v Karolince, Austin Detonar Vsetín, Indet Safety systems a další firmy ve Vsetíně. Podrobnější výčet uvádí 0.

Nejvýznamnější podnikatelské subjekty

Obec	Podnikatelský subjekt	Počet zaměstnanců	Převažující oblast podnikání	Míra podnik. aktivity (2012)
Halenkov	Beech s.r.o.	20-40	výroba nábytku	177
	Forest Mass, a.s.	10-20	zpracování dřeva	
	Jednota, spotřební družstvo ve Vsetíně	10-20	obchod	
	Toptex pletací příze s.r.o.	10-20	výroba plet. přízí	
	Topstone, s.r.o.	10-20	úprava povrchů	
Hovězí	KVD s.r.o.	20-40	šití, zpracování vlny, kartonáž	175
	KRAL – VUHŽ s.r.o.	20-40	kovovýroba, nástrojárna	
	Jednota, spotřební družstvo ve Vsetíně	40-60	služby, sklady, potraviny	
	Vsacko Hovězí a.s.	10-20	zemědělství	
	Alena Dorňáková	10-20	kovovýroba	
Huslenky	ZAMET, spol. s.r.o.	80-100	zpracování plechu	179
Janová	<i>Neuvedeno</i>			194
Karolinka	Hotel Soláň	10-20	hotelnictví	178
	CRYSTALEX a.s.	120-140	průmyslová výroba	
	Penny Market	10-20	obchod	



Obec	Podnikatelský subjekt	Počet zaměstnanců	Převažující oblast podnikání	Míra podnik. aktivity (2012)
	s.r.o.			
Nový Hrozenkov	ZAMET, spol. s.r.o.	20-40	strojírenství	196
	Charita sv. Rodiny Nový Hrozenkov	20-40	sociální služby	
Velké Karlovice	HP Tronic s.r.o. (3 hotely)	160-180 stálých + 100-120 brigádníků	hotelnictví, wellnes	239
	Pila MSK, a.s.	40-60	dřevařská výroba, kovovýroba	
	Timber Production s.r.o.	40-60	dřevařská výroba	
	TP EUROokna s.r.o.	20-40	dřevařská výroba	
	František Podešva	20-40	autodoprava, benzinka	
	SYNOT REAL ESTATE, k.s.	20-40	hotelnictví	
Zděchov	<i>neuveдено</i>			202
Vsetín	Austin Detonator s. r. o.	Více než 250	Výroba roznětných systémů, chemický průmysl	
	INDET SAFETY SYSTEMS a.s.	Více než 250	Výroba bezpečnostních systémů pro automobily	
	Jednota, spotřební družstvo	Více než 250	Maloobchod	
	TES VSETÍN s.r.o.	Více než 250	Výroba motorů, generátorů, transformátorů, nářadí	
	Vsetínská nemocnice a.s.	Více než 250	Poskytování zdravotnických služeb	
	WOCO STV s.r.o.	Více než 250	Výroba plastových výrobků se zaměřením na automobily	
	Anvis AVT s.r.o.	Více než 250	Výroba pryžových a plastových výrobků	
	ČSAD Vsetín	Více než 250	Osobní doprava	
	Irisa, výrobní družstvo	Více než 250	Výroba plastových výrobků a kartonáže	
	Město Vsetín	Více než 250	Poskytování služeb	



Obec	Podnikatelský subjekt	Počet zaměstnanců	Převažující oblast podnikání	Míra podnik. aktivity (2012)
			veřejné správy	
	SERVIS CLIMAX a.s.	Více než 250	Výroba stínící techniky	
	Sociální služby Vsetín, p.o.	Více než 250	Poskytování sociálních služeb	
	SVĚT OKEN s.r.o.	Více než 250	Výroba oken a dveří	
	STÍN KOVO s.r.o.	Více než 250	Výroba stínící techniky	

Zdroj: vlastní šetření v území

Problémem příhraničních oblastí byl odliv různých ekonomických aktivit po roce 1990. Proto je v obcích V-HV řada objektů brownfields⁴, z nichž některé jsou v současné době nabízeny jako volné objekty/pozemky pro podnikání. Volné pozemky pro podnikání se nacházejí na území osmi obcí, vlastnická struktura je různá – buď jsou objekty/pozemky ve vlastnictví obce, soukromé osoby nebo ve vlastnictví církve, což může být překážka pro využití pozemků. Přehled těchto pozemků uvádí následující 0.

Volné objekty/pozemky pro podnikání

Název obce	Objekty pro podnikání	Druh, velikost	Pozemky pro podnikání	Vlastnictví
Halenkov	ANO	BEECH Halenkov s.r.o., 50 000 m ²	ANO	obec
Hovězí	ANO	SSHR – Sklady Dolanka, 5 000 m ²	ANO	soukromé
		Dům č.p. 684, č.p. 733, 50 m ²		
		(kanceláře) sklady		
Huslenky	NE	---	NE	---
Janová	NE	53 900 m ²	ANO	soukromé
Karolinka	ANO	Nebytové prostory, 50-100 m ² , obecní	ANO	28 461 m ² , soukromé
		Výrobní prostory skláren, 500-800 m ² , soukromé		
Nový Hrozenkov	ANO	DREVOINDUSTRIA CZ a.s. Soubor objektů	ANO	26 042 m ² , církevní 3 800 m ² , soukromé

⁴ Brownfields jsou pozemky a budovy, které ztratily svoje původní využití nebo jsou málo využité. Často mají – nebo se předpokládá, že mají – ekologické poškození a zdevastované výrobní i jiné budovy.



		Areál bývalého JZD – Čubov, Soubor objektů – 3 047 m ²		Soubor pozemků cca 35 000 m ² , soukromé
Velké Karlovice	ANO	Výrobní závod, 600 m ² , soukromé	ANO	Průmyslová zóna Timber, soukromé
		Výrobní závod – rozestavěno, 2 000 m ² , soukromé		
Zděchov	ANO	Areál bývalého JZD – kravín, 850 m ² , obecní	ANO	Zpevněné plochy – areál JZD – 3 200 m ² , obecní
		Správní budova v areálu bývalého JZD (2 podlaží), 200 m ² , obecní		Pozemky v údolí Místné – 9 200 m ² , soukromé a obecní
Vsetín	ANO	Objekt č. 127, Jasenice, 7 278 m ²	ANO	STIMBUILDING a.s.
	ANO	Hala M5, Jasenice, 7702 m ²	ANO	TWEED s.r.o.
	ANO	Objekt č. 100, Jasenice, 2 235 m ²	ANO	Ing. Karel Peltsarský
		Objekt č. 80 A, Jasenice, 1 116 m ²		Ing. Karel Peltsarský a Torex CZ s.r.o.
	NE	Sportovní areál v Jasenicích, 14 887 m ²	ANO	Servis CLIMAX a.s.
	ANO	Skladovací areál v Jasenicích, 13 248 m ²	ANO	IMCD Czech Republic a.s.
	ANO	Objekty v areálu Sandrik, 3 661 m ²	ANO	JASY Vsetín s.r.o. a SANDRIK s.r.o.
	ANO	Výrobní a skladovací hala na Lapači, 445 m ²	ANO	ZETEX spol. s r.o.
	ANO	Areál bývalého vsetínského pivovaru, 4 074 m ²	ANO	GOAL INVESTMENT a.s.
	ANO	Budova bývalého okresního úřadu, Horní náměstí, 3 354 m ²	ANO	Město Vsetín

Zdroj: Strategie využití brownfields ve Zlínském kraji, Analýza brownfieldů na území města Vsetín, vl. šetření

4.1 Ekologické zemědělství

Charakter území Valašska – Horního Vsacka je příznivý také pro rozvoj zemědělského podnikání. V lokalitě evidujeme řadu ekologických zemědělců (viz 0).

Seznam ekologických zemědělců podle užívané půdy v LPIS k 31. 12. 2018

Jméno a příjmení eko. Zemědělce	Adresa	Výměra půdy	Chovy zvířat
---------------------------------	--------	-------------	--------------



		E	PO	
Adamová J.	Velké Karlovice	19,64	0	ovce
Andrýsková I.	Velké Karlovice	0	2,58	kozy, skot
Andrýsková I.	Velké Karlovice	0	23,35	kozy, skot
Chrástecký M.	Hovězí	28,36	7,1	ovce, skot
Čaník J.	Nový Hrozenkov	36,78	0	koňovití, skot
Čaník M.	Nový Hrozenkov	22,82	0	skot
Holčák V.	Velké Karlovice	0	1,45	koňovití, skot
Holčák V.	Velké Karlovice	22,34	4,42	koňovití, skot
Janýšková P.	Velké Karlovice	43,27	0	skot
Kocurek J.	Halenkov	42,24	0	koňovití, kozy, skot
Kocurková J.	Janová	58,57	2,76	koňovití, ovce, skot
Kopecký R.	Halenkov	12,8	1,66	skot
Kouřilová E.	Halenkov	13,43	0	koňovití, ovce, skot
Křenková R.	Karolinka	6,85		koňovití
Kučera J.	Huslenky	21,23	0	skot
Macháčková J.	Vsetín	13,36		ovce
Macho S.	Velké Karlovice	32,92	1,92	koňovití, ovce, skot
Manová J.	Vsetín	10,98	0,27	ovce, skot
Mezník K.	Vsetín	4,17	0	
Mezníková D.	Vsetín	0,07	0	
Mezníková D.	Vsetín	3,22	0	
Mezníková D.	Vsetín	17,65	2,16	
Mikulík S.	Vsetín	27,63	0	koňovití, kozy, ovce, skot
Mulder J.	Velké Karlovice	33,33	0	skot
Paroušková J.	Vsetín	38,74	0,16	koňovití, ovce, skot
Pavelka L.	Nový Hrozenkov	100,1	0,67	koňovití, kozy, skot
Radomír P.	Vsetín	27,73	3,81	skot
Pekař R.	Nový Hrozenkov	15,35	5,17	ovce, kozy
Václavík J.	Halenkov	90,52	0,99	koňovití, ovce, skot



Jméno a příjmení eko. Zemědělce	Adresa	Výměra půdy		Chovy zvířat
		E	PO	
Valchářová S.	Velké Karlovice	26,96	0	koňovití, skot
Valíček M.	Nový Hrozenkov	8	0	ovce
Vašutová H.	Velké Karlovice	36,65	0	ovce, skot

Zdroj: Registr ekonomických podnikatelů eAGRI

Nejvíce ekologických zemědělců působí ve Velkých Karlovicích, v Novém Hrozenkově a okrajových částech Vsetína – hlavně v místní části Semetín, která svým přírodním charakterem a vzdáleností od centra Vsetína působí dojmem samostatné obce.

Podíváme-li se na obce a města mikroregionu z hlediska podnikatelských subjektů a jejich právních forem, je na první pohled patrné, že převládají fyzické osoby nad právníckými (viz 0 a 0).

Podnikatelské subjekty podle právní formy k 31. 12. 2018

Obec	Fyzické osoby		Právnícké osoby	
	Registrované podniky	Podniky se zjištěnou aktivitou	Registrované podniky	Podniky se zjištěnou aktivitou
Velké Karlovice	556	336	92	50
Karolinka	409	226	76	27
Nový Hrozenkov	519	311	80	46
Halenkov	412	233	67	43
Huslenky	431	263	43	21
Zděchov	105	58	16	8
Hovězí	390	221	59	38
Janová	138	77	21	18
Vsetín	4 757	2 379	1 439	874

Zdroj: Veřejná databáze Český statistický úřad

Podnikatelské subjekty podle převažující činnosti k 31.12.2018

Obec	A Zemědělství, lesnictví	B-E Průmysl	F-S Stavebnictví
------	--------------------------	-------------	------------------



	a rybářství				a veškeré služby	
	Registrov ané podniky	Podniky se zjištěn ou aktivitou	Registrov ané podniky	Podniky se zjištěn ou aktivitou		
Velké Karlovice	175	126	107	64	362	198
Karolinka	83	62	82	45	306	144
Nový Hrozenkov	136	106	118	74	323	173
Halenkov	88	71	93	58	282	147
Huslenky	123	84	78	44	262	153
Zděchov	14	10	26	16	79	40
Hovězí	57	48	87	55	293	151
Janová	15	13	33	23	108	57
Vsetín	246	161	870	518	4 885	2 544

Zdroj: Veřejná databáze ČSÚ

Z tabulky je patrné, že nejvíce zemědělských subjektů je ve městě Vsetín a ve Velkých Karlovicích. Naopak průmysl dominuje ve Vsetíně a v Novém Hrozenkově. Nejméně podnikatelských subjektů je v obci Zděchov a to díky jeho excentrické poloze vůči městu Vsetín.

Trh práce rovněž kopíruje celorepublikové výsledky. Nezaměstnanost se v posledních letech v území snížila. Převažuje zaměstnanost ve službách a v zemědělství. Díky dobrým podmínkám životního prostředí je zde poměrně dobře rozvinuté ekologické zemědělství. Stále se zde ale nachází velké množství brownfieldů a to hlavně ve městě Vsetín. Je tedy potřeba řešit využití těchto nevyužívaných a chátrajících budov.

4.2 Územní plánování

Všechny obce mají v posledních letech zpracovány nové územní plány. V některých obcích už jsou řešeny také jejich aktualizace (viz 0).

Přehled zpracovaných územně-plánovacích dokumentací dle obcí

Obec	Datum schválení	Datum účinnosti
Velké Karlovice	14. 9. 2017	25. 10. 2017
Karolinka	19. 6. 2014	5. 7. 2014
Nový Hrozenkov	28. 1. 2016	13. 2. 2016
Halenkov	14. 12. 2015	30. 12. 2015
Huslenky	22. 7. 2015	8. 8. 2015
Zděchov	7. 7. 2015	23. 7. 2015
Hovězí	16. 12. 2014	1. 1. 2015
Janová	25. 6. 2014	9. 7. 2014
Vsetín	8. 4. 2010	24. 4. 2010

Zdroj: vlastní šetření v obcích

4.3 Pozemkové úpravy

Pozemkové úpravy jsou jedním z klíčových nástrojů pro rozvoj venkova. Jsou jediným nástrojem, který slouží k obnově zaniklých polních cest, přirozených liniových prvků a dalších přírodních krajinných prvků. Prostřednictvím těchto úprav se také obnovuje katastr nemovitostí. Území Valašsko – Horní Vsacko je v současné době ohrožováno jak rozšiřující se zástavbou rodinných a rekreačních domů, tak také zarůstáním a zalesňováním krajiny. V poslední době se rozšířila snaha přeměnit poměrně rozsáhlé dřívější louky a pastviny na intenzivní sady, zatímco staré sady s původními druhy ovocných dřevin zůstávají z velké části neobhospodařované anebo bývají vzhledem ke své poloze likvidovány s cílem umístění zástavby. V důsledku tohoto dochází k ústupu výskytu vzácných druhů rostlin a živočichů. Důležitá je proto finanční podpora, která by umožňovala zachování původních remízků, rybníků a tradičních valašských luk, podpora pastvy hospodářskými zvířaty s cílem zachování a obnovy rozmanitosti krajiny.

4.4 Stav strategického plánování

V současné době má většina členských obcí schválen oficiální strategický rozvojový dokument – Program rozvoje obce. Strategický plán rozvoje obce, který se průběžně aktualizuje, mají schválen ve Zděchově, ve Velkých Karlovicích, v Halenkově, v Janové, v Hovězí a ve Vsetíně. Obce si uvědomují potřebnost strategického plánování a postupně jsou i ve zbývajících obcích připravovány podklady pro zpracování těchto dokumentů.

4.5 Rozvojová území

Území představuje 34 579 ha. Většina území se nachází v oblasti vrchoviny až hornatiny s množstvím hluboce zaříznutých údolí, menší část na západě se nachází v oblasti pahorkatiny. Na území všech členských obcí Valašsko – Horní Vsacko se nachází CHKO Beskydy, což představuje značné překážky při budování a rozvíjení nové infrastruktury ať už pro podnikání, pro cestovní ruch nebo při výstavbě rodinných domů.



5 DOPRAVA

Územím Valašska – Horního Vsacka prochází silnice I/57 směřující na Slovensko přes Horní Lideč a silnice II/487, která prochází celým územím V-HV a končí za Velkými Karlovicemi směrem k hraničnímu přechodu Makov na hranici se Slovenskem. Kromě toho se v území nachází několik silnic III. třídy a místní komunikace. Územím V-HV prochází železniční trať č. 282 Vsetín – Velké Karlovice a částí území také železniční trať č. 280 Hranice na Moravě - Púchov.

5.1 Dopravní infrastruktura

Kvalita hlavních silničních tahů tedy silnice I/57 a II/487 je uspokojivá. V letech 2013-2018 proběhla na několika jejich částech kompletní rekonstrukce. Jednalo se konkrétně o tyto úseky:

- úsek Velké Karlovice – státní hranice
- úsek Ústí u Vsetína – Hovězí
- směrová úprava silnice a nový most v úseku N. Hrozenkov – Podřaté, 3. etapa Bzové
- úsek Halenkov – Nový Hrozenkov
- úsek Huslenky
- úsek Hovězí

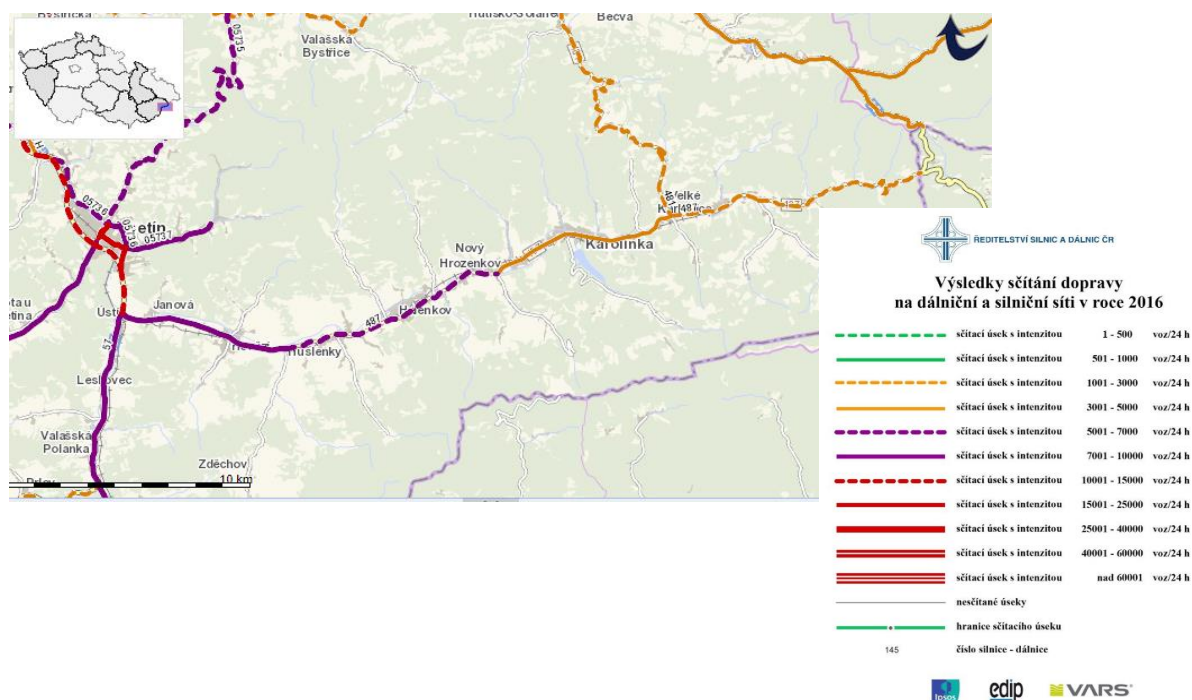
Problematická je však situace na většině silnic III. tříd, místních komunikacích a lesních cestách, kdy je většina těchto komunikací v havarijním stavu a obce nedisponují dostatečnými finančními prostředky na jejich opravy. Jednotlivé obce spravují obvykle kolem 20 km místních komunikací, z nich vyžaduje opravu téměř čtvrtina.

Neuspokojivá je také situace v případě chodníků pro pěší mimo centrální části obcí V-HV. V některých úsecích chodníky vůbec nejsou a nebo jsou ve značném stupni opotřebení a nesplňují bezbariérové užívání, jsou tak zcela nevyhovující pro osoby s tělesným postižením nebo pro maminky s kočárky. Problémem je také malý počet bezpečných přechodů pro chodce.

5.2 Dopravní zatížení

V západní části V-HV je poměrně vysoká intenzita dopravy, směrem na východ intenzita dopravy klesá. Přes Vsetín projede přes 14 tisíc vozidel/24 hodin. Obcemi Janová a Hovězí projede přes 7 tisíc vozidel/24 hodin. Huslenkami, Halenkovem a Novým Hrozenkovem projede během 24 hodin přes 5 tisíc vozidel. Nejméně vozidel projede přes Velké Karlovice a to přes 1 tisíce vozidel denně (viz 0).

Celkově je frekvence dopravy v území V-HV nižší než na „souběžné“ komunikaci I/35 Rožnov pod Radhoštěm – hraniční přechod Bílá-Bumbálka.



Intenzita dopravy na území Valašska – Horního Vsacka

Zdroj: Celostátní sčítání dopravy 2016, Ředitelství silnic a dálnic

Obslužnost obcí V-HV veřejnou dopravou je na celkem dobré úrovni a je zajišťována jak autobusovou tak železniční dopravou. Všechny obce s výjimkou Zděchova (kvůli jeho excentrické poloze) mají na železniční trati č. 282 Vsetín – Velké Karlovice zřízenou zastávku, pět obcí má dokonce po dvou železničních zastávkách. Autobusová doprava je zajišťována dopravcem ČSAD Vsetín, a.s. Spojení obcí se Vsetínem je zajištěno v průběhu pracovních dnů i o víkendu. S dopravním spojením jsou obyvatelé obcí VHV převážně spokojeni. Jen ve Zděchově se vyskytuje menší problém s dopoledními spoji a v Huslenkách je (vzhledem k poloze obce) komplikovaná doprava do jednotlivých údolí.

Za zmínku však stojí obtížné spojení z Velkých Karlovic přes Soláň do Rožnova pod Radhoštěm, které je po městu Vsetín druhým nejčastějším cílem občanů V-HV, a to kvůli cestě za prací a do školy. Nejhorší situace je v zimním období, kdy díky horským podmínkám na Soláni často dochází ke zpoždění spoje nebo dokonce ve výjimečných případech při sněhových kalamitách spoj vůbec nedorazí a zůstane viset pod kopcem.

V území V-HV zcela chybí napojení veřejnou dopravou na Slovensko. Železniční trať končí v obci Velké Karlovice, takže lidé, kteří by chtěli cestovat vlakem na Slovensko musí nejprve do Vsetína a poté přesednout na železniční trať č. 280 Hranice na Moravě – Horní Lideč – Púchov. Podobná je situace v autobusové dopravě. Autobusový spoj, který by propojoval obce V-HV s obcemi na Slovensku neexistuje. Do sousední obce Makov se občané dostanou pouze když využijí spoj jedoucí z Frenštátu pod Radhoštěm, který dále zastavuje v Rožnově pod Radhoštěm, v Prostřední nebo Horní Bečvě a nebo na Bílá-Bumbálka. Tento spoj však jezdí jen čtyřikrát za den. Důvody, proč není území spojeno se slovenskými obcemi, jsou dle koordinátora dopravy Zlínského kraje finanční náklady a nutnost licence pro mezinárodní dopravu pro autobusového dopravce, který by chtěl tuto službu poskytovat.

6 TECHNICKÁ INFRASTRUKTURA

Vybavenost technickou infrastrukturou je v území celkem dobrá.

6.1 Vodovod

V každé obci V-HV využívají občané jako zdroj pitné vody kombinaci veřejného vodovodu a vlastních studen. V žádném sídle se neprojevují nedostatky ohledně kvality pitné vody a ve většině z nich splňuje pitná voda i přísnější limity pitné vody pro kojence. Kapacita vodovodní sítě umožňuje ve většině obcí napojení dalších objektů. Největším správcem vodovodní sítě v území je VaK Vsetín a.s., ten je správcem ve všech obcích s výjimkou obcí Halenkov (správce: Obce a Mikroregion Vsetínsko), Huslenky (správce: Služby obce Huslenky s.r.o.) a Karolinka (správce: Městský bytový podnik Karolinka, p.o.).

6.2 Kanalizace

Všechny členské obce a města mikroregionu mají v současné době vybudovanou kanalizaci.

6.3 Zemní plyn

Plynofikační síť je zavedena ve všech obcích a městech mikroregionu.

6.4 Internet a telekomunikace

Internetové připojení je dostupné ve všech obcích, většinou je však řešeno prostřednictvím bezdrátové sítě. Přesto většina obcí hodnotí internetové připojení jako dostačující. Pouze v některých obcích (např. Velké Karlovice, Huslenky) je problém s připojením v odlehlejších údolích. Kabelový internet, jako nejstabilnější způsob připojení však zdaleka není ve všech obcích.

Drobné nedostatky ohledně signálu mobilních telefonů se projevují v obcích Halenkov, Karolinka, Nový Hrozenkov, Velké Karlovice a v obci Zděchov.

Obecní rozhlas prošly v roce 2012 kompletní modernizací v rámci společného projektu Preventivní povodňová ochrana – varovný systém ochrany před povodněmi pro mikroregion V-HV. V rámci projektu došlo k pořízení nových bezdrátových rozhlasů, které umožňují kvalitní, celoplošné a včasné informování obyvatel o dění v obci. Zároveň byly také pořízeny hladinoměry a srážkoměry, které zavčas upozorňují na blížící se nebezpečí rychlých povodní a další živelné pohromy.

6.5 Nakládání s odpady

Odpadové hospodářství je na území V-HV dobře rozvinuté. Odpady se třídí v každé obci, a to prostřednictvím barevných kontejnerů na papír, sklo a plasty, které jsou pravidelně vyváženy. Několikrát do roka je také řešen odvoz nebezpečného odpadu, kdy je pro občany přistaven na určitý den kontejner, do kterého mohou tento odpad vyhodit.

Biologický odpad je řešen v každé obci samostatně. Sběrné dvory a kompostárny jsou zřízeny v obcích Velké Karlovice, Huslenky, Halenkov, Zděchov a ve městech Karolinka a Vsetín, které okolním obcím nabízejí možnost přistavení kontejnerů i odvoz biologického odpadu. V obci Janová a v obci Hovězí využívají služeb firmy Veselý Grunt, s.r.o., která pravidelně přistavuje kontejnery na kompost a po naplnění je odváží.

Velké centrum sběru odpadu nazvané Logistické centrum odpadů Mikroregionu Vsetínsko je umístěno ve městě Vsetín.

6.6 Veřejné osvětlení

Obce V-HV se často potýkají se zastaralým veřejným osvětlením, jehož provoz je značně energeticky náročný a náklady na opravy jak stožárů, tak svítidel jsou stále vyšší. Ve většině obcí je nutná jeho kompletní modernizace.



7 VYBAVENOST OBCÍ A SLUŽBY

7.1 Komerční služby

Dostupnost komerčních služeb na území V-HV je uspokojivá. Spádovou obcí za komerčními službami, které na území dané obce nejsou dostupné, je město Vsetín a město Karolinka. Nejhorší dostupnou službou v obcích je bankomat, který se v území nachází pouze ve městech Karolinka a Vsetín. Druhou nejméně dostupnou službou, kterou by občané obcí uvítali, je lékárna.

7.2 Veřejné služby

Mateřská škola se nachází ve všech obcích V-HV. Základní škola je ve všech obcích kromě obce Janová, zde došlo v roce 2018 k ukončení činnosti ZŠ z důvodu malého počtu žáků. Ve dvou obcích (Huslenky a Zděchov) se nachází pouze první stupeň, od 6. třídy je třeba dojíždět do sousedních spádových obcí. V obci Halenkov je kromě základní školy i základní škola praktická, v Karolince je základní umělecká škola. Střední školy žáci navštěvují nejčastěji ve Vsetíně. Hřiště (i školní) a tělocvična se nachází ve všech obcích V-HV (viz 0).

Žáci a studenti dojíždějí – podobně jako v případě dojížděky do zaměstnání – nejvíce do Vsetína (přibližně třetina vyjíždějících žáků). Z obcí V-HV jsou centry dojížděky do škol především Hovězí a Halenkov

Mateřské a základní školy v obcích V-HV

Obec \ Škola	Halenkov	Hovězí	Huslenky	Janová	Karolinka	Nový Hrozenkov	Velké Karlovice	Vsetín	Zděchov
MŠ	ano	ano	ano	ano	ano	ano	ano	ano	ano
ZŠ (1.-5.)	-	-	ano	-	-	-	-	ano	ano
ZŠ (1.-9.)	ano	ano	-	-	ano	ano	ano	ano	-

Zdroj: vl. šetření v obcích

Problematickým jevem je v posledních letech nedostatečná kapacita některých MŠ. Je způsobena zejména demografickým vývojem a migrací obyvatel. Z níže uvedené tabulky (0) vyplývá, že ve školním roce 2018/2019 byla nedostatečná kapacita MŠ v obci Hovězí a Huslenky. Někteří rodiče tak jsou nuceni své děti dovážet do MŠ v sousední obci. Na území neexistují jesle, ani žádná jiná alternativa předškolního vzdělávání a výchovy dětí.

Naplněnost kapacity MŠ (údaje k 30. 9. 2018)

Mateřská škola	Kapacita	Počet dětí přijatých	Naplněnost [%]	Žádosti o přijetí do MŠ, jimž nebylo vyhověno
Halenkov	92	92	100,00	0
Hovězí	72	72	100,00	5
Huslenky	50	50	100,00	4



Mateřská škola	Kapacita	Počet dětí přijatých	Naplněnost [%]	Žádosti o přijetí do MŠ, jimž nebylo vyhověno
Nový Hrozenkov	85	71	83,53	0
Nový Hrozenkov - Vranča	23	15	65,22	0
Velké Karlovice	79	60	75,95	0
MŠ při ZŠ Karolinka	72	71	98,61	0
Janová	24	20	83,33	0
Zděchov	26	26	100,00	0

Zdroj: vl. šetření u ředitelů MŠ

Následující 0 uvádí rozložení žáků v jednotlivých základních školách v mikroregionu V-HV.

Počet žáků v 1.-9. ročníku základních škol v jednotlivých obcích (údaje k 30. 9. 2018)

Základní škola	Ročník									Celkem
	1.	2.	3.	4	5.	6.	7.	8.	9.	
Halenkov	30	37	26	23	24	30	28	19	28	245
Hovězí	30	20	22	26	19	36	29	31	30	243
Karolinka	27	25	28	30	19	20	27	19	22	217
Nový Hrozenkov	21	20	21	25	13	34	21	28	17	200
Velké Karlovice	22	30	21	24	20	25	23	19	23	207
Vsetín- Luh	34	39	49	46	39	49	48	38	55	397
Vsetín- Ohrada	59	49	53	55	56	51	43	52	43	461
Vsetín- Rokytnice	54	55	53	66	47	56	39	35	41	446
Vsetín- Sychrov	54	61	42	47	29	21	27	27	15	323
Vsetín- Trávníky	57	47	72	77	70	65	53	60	49	550
Huslenky	17	18	19	15	19	0	0	0	0	88
Zděchov	1	3	5	3	1	0	0	0	0	13
CELKEM	406	404	411	437	356	387	338	328	323	3 390

Zdroj: vl. šetření u ředitelů ZŠ

7.3 Zdravotnictví

Zdravotní péči zajišťují stálé ordinace praktického lékaře a stomatologa v sedmi obcích a dětského lékaře ve čtyřech obcích. Obtížně dostupná zdravotní péče je pouze v obci Janová, která však leží pouze cca 5 km od Vsetína, kde jsou dostupné i další zdravotnické služby (viz 0).



Lékařská péče v obcích

	Praktický lékař	Praktický lékař pro děti a mládež	Stomatolog	Specializovaní lékaři
Stálá ordinace	Halenkov Hovězí Huslenky Karolinka N. Hrozenkov Velké Karlovice Vsetín	Halenkov Hovězí N. Hrozenkov Vsetín	Halenkov Hovězí Huslenky Karolinka N. Hrozenkov Velké Karlovice Vsetín	Karolinka Vsetín
Dojíždějící lékař	Zděchov	-	-	Halenkov Hovězí N. Hrozenkov Velké Karlovice

Zdroj: vl. šetření v obcích

7.4 Sociální služby

Sociální péče je na území zajištěna především Charitou svaté rodiny Nový Hrozenkov, která je zřizována Římskokatolickou církví a její působnost je v obcích Hovězí, Huslenky, Zděchov, Halenkov, Nový Hrozenkov, Karolinka a Velké Karlovice. Součástí Charity je Dům pokojného stáří v Novém Hrozenkově s kapacitou 16 lůžek a Víceúčelový charitní dům V Halenkově, který poskytuje odlehčovací službu a provozuje denní stacionář. V obcích, kde nejsou sociální služby zajištěny, poskytuje Charita sv. rodiny terénní pečovatelské a ošetrovatelské služby. Jedinou obcí kam Charita sv. rodiny nedojíždí je obec Janová, která může využít nabídky Charity Vsetín. V městě Karolince se nachází jediný Domov pro seniory, který je zařízením příspěvkové organizace Sociální služby Vsetín a je zřizován Zlínským krajem. Kapacita tohoto domova je v současnosti 146 lůžek a část zařízení je bezbariérová. Ve městě Vsetín působí Sociální služby Vsetín, p.o., Charita Vsetín a další menší organizace. Dále se zde nachází Domov pro seniory Jasenka, Chráněné bydlení Rokytnice Vsetín pro osoby s mentálním postižením od 26-60 let.

Podle zdroje „Strategie území správního obvodu ORP Vsetín v oblasti sociálních služeb působí na území ORP Vsetín celkem 18 zařízení, která dohromady poskytují 52 sociálních služeb. Většina těchto služeb je situována přímo ve městě Vsetín, přičemž v okolních vesnicích je těchto služeb velký nedostatek.

7.5 Bezpečnost

Bezpečnost v území zajišťují složky Integrovaného záchranného systému, kterými jsou: Policie ČR, jednotky požární ochrany a zdravotnická záchranná služba.

Území spadá do dvou obvodních oddělení **Policie ČR**: Vsetín, Hovězí a Janová do oddělení Vsetín a zbývající obce do oddělení Karolinka. Obecní policii nezřizuje žádná z obcí. Dle ročních zpráv Policie ČR je obcí s nejnižší mírou kriminality Hovězí, nejvyšších hodnot v přepočtu na obyvatele dosahovaly v letech 2011 a 2012 Velké Karlovice, dále také Karolinka a Nový Hrozenkov. Míra kriminality je celkově o cca čtvrtinu nižší než ve Vsetíně a na přibližně 40 % průměru ČR. Objasněnost trestných činů přesahuje 50 %. Řešené přestupky v obcích značně kolísají a obvykle se pohybují

v rádech desítek. V této oblasti vybočuje obec Karolinka, která řeší přestupků více, než všechny ostatní obce dohromady.

Bezpečnostně preventivní akce jsou pořádány v podstatě ve všech obcích. Nejčastěji ve spojitosti s činnostmi základních škol se zaměřením na děti.

Všechny obce mají dle zákona č. 133/85 Sb. zřízenou na svém území **jednotku požární ochrany** (dále JPO). Tyto jednotky jsou dle tohoto zákona zařazeny do kategorie JPO II, III (zasahují i mimo území svého zřizovatele) a V. Obce Velké Karlovice a Karolinka mají na svém území zřízeny dvě JPO. Do kategorie JPO II je zařazena jednotka obce Halenkov a Karolinka, do kategorie JPO III jsou zařazeny jednotky obcí Hovězí, Nový Hrozenkov Velké Karlovice a do kategorie JPO V jsou zařazeny jednotky obcí Janová, Huslenky, Zděchov, Karolinka – Stanovnice, Velké Karlovice - Podřaté. Město Vsetín zřizuje celkem 4 jednotky dobrovolných hasičů spadajících do JPO III a disponuje také JPO I. kategorie.

V každé obci V-HV se nachází **sbory dobrovolných hasičů**, kteří jsou zřizováni obcí. Většina má k dispozici hasičskou zbrojnicí s potřebnou technikou. Budovy hasičských zbrojnic jsou na celkem dobré úrovni a většina prošla malými modernizacemi. Problémem však je potřebná hasičská technika, která je u většiny dobrovolných hasičů ve špatné kvalitě a je značně zastaralá. Jedná se především o hasičské cisterny a potřebné hasičské obleky a vybavení.

Území Valašska – Horního Vsacka je velmi hornaté a těžko přístupné pro hasičskou techniku, která není postavena na speciálním terénním podvozku. Toto území je dle směrnice Ministerstva vnitra a Ministerstva zemědělství pro hlídkovou činnost a hašení lesních požárů v rámci systému Letecké hasičské služby charakterizováno vyšší výskytem lesních ekosystémů s vyšším rizikem lesních požárů. Vzhledem k tomu, že některé JPO mají zastaralou techniku, je potřeba ji obnovit, aby byla vhodná pro tento typ terénu.

Ve městě Karolinka bylo začátkem roku 2013 otevřeno **výjezdové stanoviště Zdravotnické záchranné služby** se dvěma záchrannými vozy, které má na starosti rychlou zdravotnickou pomoc v území. V květnu 2014 byl zprovozněn pod hrází přehrady Stanovnice heliport sloužící pro následný transport pacientů a Karolinka tak dokončila kompletaci prostor a vybavení jednotek Integrovaného záchranného systému na svém území. Záchrannou službu zajišťuje pro území Zdravotnická záchranná služba ve Vsetíně, kde se také nachází nemocnice a poliklinika.



8 BYDLENÍ

V obcích Valašsko – Horní Vsacko převažují rodinné domy (podle údajů ze SLDB 2011 je 95,8 % domů rodinných), výjimku tvoří město Vsetín. Více než pětina domů v obcích není trvale obydlena; ve Velkých Karlovicích je to téměř třetina. Téměř polovina neobydlených domů je však využívána k rekreaci. Největší počet neobydlených domů sloužících k rekreaci je právě v obci Velké Karlovice a ve městě Karolinka (viz 0 a 0).

Domy a byty v obcích

Obec	Počet domů	Počet rod. domů	Počet neobyd. domů	Podíl neob. domů [%]	Počet neobyd. domů k rekreaci	Počet bytů	Počet neobyd. bytů	Podíl neob. bytů [%]
Halenkov	716	679	147	21,6	28	962	202	17,8
Hovězí	691	671	108	16,1	60	962	171	20,1
Huslenky	709	702	131	18,7	34	810	163	20,7
Janová	261	258	52	20,2	38	314	65	24,6
Karolinka	549	482	146	30,3	86	1 274	313	22,3
Nový Hrozenko v	857	822	181	22,0	29	1 143	255	33,3
Velké Karlovice	972	920	316	34,3	257	1 280	426	25,7
Zděchov	209	205	52	25,4	24	253	65	17,8
Vsetín	-	-	-	-	-	74	-	

Zdroj: SLDB 2011

Dokončené byty za období 2013-2017

Obec	2013	2014	2015	2016	2017
Halenkov	8	10	2	3	4
Hovězí	11	2	3	3	7
Huslenky	9	6	7	3	9
Janová	1	2	1	5	-
Karolinka	3	-	4	4	1
Nový Hrozenkov	7	3	7	3	2
Velké Karlovice	10	9	8	8	3
Zděchov	-	-	-	1	2
Vsetín	16	19	14	74	44

Zdroj: ČSÚ



Obce navrhuji do svých nových územních plánů zahrnout nové plochy pro výstavbu. Jedním z omezujících faktorů je, že se k.ú. obcí nacházejí v CHKO, a tudíž zahrnutí těchto ploch pro výstavbu do územních plánů není jednoduché prosadit. Kromě Velkých Karlovic, kde se předpokládá cca do dvou let připravit 10 stavebních míst v lokalitě Miloňov, které jsou na pozemcích obce, nevlastní v současné době žádná obec volné stavební pozemky k prodeji. Pozemky navržené či schválené v nových územních plánech obcí k zástavbě jsou tedy hlavně v soukromém vlastnictví. Poptávka po stavebních pozemcích převyšuje nabídku. Pouze v obci Zděchov, kde obec vybuodovala v nedávné době stavební obvod Machalky, nabídka odpovídá současné poptávce.

8.1 Život v obcích

Kromě technické infrastruktury a zajištění základní občanské vybavenosti jsou důležité i podmínky pro sportovní, kulturní a volnočasové aktivity v regionu. Existence sportovních, kulturních a volnočasových zařízení výrazně přispívá ke zlepšení kvality života nejen místních obyvatel, ale i návštěvníků regionu.

Obce mikroregionu V-HV sice disponují sportovními a kulturními zařízeními (viz 0), ale jejich dostupnost a technický stav mnohdy neodpovídá současným potřebám. Ve všech obcích se sice nachází hřiště, tělocvična, výletišťe a dětské hřiště. Většina obcí disponuje svahy s lyžařskými vleky. Klimatické podmínky posledních let vykazují vyšší riziko nepříznivého vlivu sezonních výkyvů, což se odráží v nabídce zimních sportů. Aktivnímu obyvatelstvu schází v některých obcích sportovní haly či víceúčelová sportovní hřiště.

Z kulturní infrastruktury jsou v obcích nejčastější knihovny, které fungují ve všech obcích. I když se v posledních letech díky čerpání grantů zlepšilo technické vybavení knihoven, je nutné v tomto trendu pokračovat. Rovněž stav knihovnického fondu je mnohdy nedostačující.

V pěti obcích se nachází kulturní dům (ve Zděchově funguje kulturní a společenské centrum v budově fary). Kino se nachází ve dvou obcích, přičemž obě kina jsou dosud vybavena pouze starou technologií s možností promítání 35 mm filmových projektorů. Proto v současné době tato kina promítají pouze výjimečně, a to pouze z omezené nabídky filmů, která by se procesem digitalizace výrazně rozšířila. Digitalizované kino je pouze ve Vsetíně.

Kulturní a sportovní zařízení v obcích mikroregionu Valašsko – Horní Vsacko

Obec	Knihovna	Kult. dům	Kino	Výletišťe	Dětské hřiště	Hřiště	Tělocv.	Kostel
Halenkov	ano	ano	-	ano	ano	ano	ano	Ano
Hovězí	ano	ano	ano	ano	ano	ano	ano	Ano
Huslenky	ano	-	-	ano	ano	ano	ano	Ano
Janová	ano	-	-	ano	ano	ano	ano	-
Karolinka	ano	-	-	ano	ano	ano	ano	ano
Nový Hrozenkov	ano	ano	-	ano	ano	ano	ano	ano
Velké Karlovice	ano	-	ano	ano	ano	ano	ano	ano
Zděchov	ano	ano*	-	ano	ano	ano	ano	ano
Vsetín	ano	ano	ano	ano	ano	ano	ano	ano

* fara Zděchov – kulturní a společenské centrum

Zdroj: vl. šetření

Ve čtyřech obcích se nacházejí galerie a v pěti obcích muzea (Velké Karlovice, Nový Hrozenkov, Karolinka, Zděchov a Vsetín). Jejich návštěvnost v letech 2014-2018 shrnuje následující 0.

Tabulka 23 Návštěvnost muzeí (dle prodaných vstupenek)

	Rok				
	2014	2015	2016	2017	2018
Muzeum Velké Karlovice	19 137	17 090	24 789	15 954	18 694
Muzeum sklářství Karolinka	1 662 (od 18.8.2014)	4 532	4 549	4 086	4 173
Muzeum hasičské techniky Zděchov	-	-	-	200	250

Přítomnost muzeí a galerií souvisí s místními specifiky, zejména s folklórem a místními umělci. V Karolince funguje Valašské národní divadlo, které disponuje vlastním ochotnickým souborem, ale také pravidelně hostí představení profesionálních divadel. Ochotnický soubor se nachází také ve Vsetíně, ve Velkých Karlovicích a v Hovězím.

V jednotlivých obcích V-HV působí řada spolků a sdružení. Nejčastějšími jsou myslivecká sdružení, hudební a pěvecké spolky, Orel či Sokol, hasiči a včelaři. Působí zde však i široká škála dalších sdružení věnujících se kulturním, sportovním nebo obecně volnočasovým aktivitám; např. turisté, fotbalisté, Český červený kříž, šachové oddíly, již výše zmíněné divadelní spolky a další5.

Obce žijí bohatým společenským životem. Pořádá se v nich množství akcí, které jsou zaměřeny na různé zájmové skupiny. Jsou věnovány místním tradicím (fašanky ve Zděchově, vodění barana v Janové, stavění či kácení máje, poutě, ad.), konají se dny tradičních řemesel, folklorní festivaly, divadelní přehlídky na Hovězí a v Karolince, košty místních produktů a další. Pro děti se konají dětské dny, pálení čarodějnic, mikulášské besídky apod., pro dospělé různé plesy a zábavy.

Informace o dění v obci se k občanům dostanou především prostřednictvím vývěsek a úředních desek místních samospráv. Každá obec má své internetové stránky, občané mají možnost přijít na veřejná zasedání zastupitelstev, všechny obce využívají místní rozhlas. Všechny obce vydávají obecní zpravodaj – nejčastěji 4x ročně.

Možnosti kulturního vyžití hodnotí obyvatelé obcí převážně kladně, i když s možnostmi sportovního vyžití jsou spokojeni více než s vyžitím kulturním. V obcích obyvatelům chybí především klubovny a centra volného času nebo víceúčelová hřiště pro různé druhy sportů.

9 CESTOVNÍ RUCH

Pro rozvoj cestovního ruchu má oblast Valašska – Horního Vsacka výborné podmínky. Krásná příroda, historické tradice, životní prostředí nadprůměrné kvality, zlepšující se podmínky pro aktivní trávení dovolené jsou největší devízou lokality. Je zde velký potenciál pro rozvoj rekreačních, kulturně-poznávacích a přírodně-poznávacích forem cestovního ruchu.

Území je známé především díky svému lidovému charakteru a výborným podmínkám pro cestovní ruch v zimní sezóně. Potenciál rekreačních ploch je nadprůměrný, vhodný především pro měkké formy turistiky – venkovská turistika, agroturistika, cykloturistika, pěší turistika, hipoturistika – a pro zimní sporty. Právě mimořádně dochovaný krajinný ráz s vhodně umístěnou infrastrukturou pro provoz aktivního cestovního ruchu a svérázná lidová kultura přitahují do území nejvíce turistů. V místě výskytu mimořádných přírodních nebo i kulturně historických zajímavostí jsou v terénu značeny naučné stezky nebo významné přírodní objekty.

9.1 Letní turistika

V letní sezóně je možné využívat venkovní koupaliště ve Zděchově, Novém Hrozenkově, Velkých Karlovicích a Vsetíně. Právě přírodní koupaliště v Novém Hrozenkově nazývané „Balaton“ se podařilo velmi dobře rekonstruovat a v letních měsících se sem sjíždí i lidé ze širšího okolí. V areálu koupaliště se koná i velké spektrum doprovodných aktivit (skoky na lyžích, volejbal, soutěž strongman, atd.).

U hotelu Horal ve Velkých Karlovicích bylo vybudováno několik specializovaných sportovních zařízení – lanový park, devítijamkové golfové hřiště a termální bazény v hotelu.

Specifikem Valašska – Horního Vsacka je hipoturistika. Vyjíždky na koních je možné v současné době uskutečnit v obcích Hovězí, Janová, Karolinka, Velké Karlovice. Hipoturistika je úzce svázaná s agroturistikou.

Vyhledávanými místy turistů jsou rozhledny, na území V-HV se nachází tři: Miloňová, Sůkenická a Ztracenec. Díky svému členitému a atraktivnímu reliéfu se zde nachází poměrně hustá síť turistických cest, stejně jako síť cyklotras (viz 0). K neznámějším oblastem patří zejména oblast Javorníků a Soláně. Mezi návštěvníky oblasti je velmi oblíbená cyklostezka Bečva, která se vine podél řeky Bečvy od Velkých Karlovice až do Vsetína, a díky asfaltovému povrchu je vhodná i pro in-line bruslaře.

Tabulka 24 Cyklostezky, cyklotrasy a trasy pro pěší turistiku

Cyklotrasy, cyklostezky	Délka trasy [km]
Cyklostezka č. 471 Bečva	38
Velká Podkova	90
Malá Podkova	57
Cyklotrasa č. 6117: Vsetín-Semetín-Chléviska-Syrákov-Lačnov-Pulčín-Halenkov-Dinotice-Vsetín	38
Trasa č. 6020/1: Okruh Velké Karlovice	22
Trasa č. 6020/2: Okruh Velké Karlovice	22
Trasa č. 6020/3: Okruh Velké Karlovice	17
Trasa č. 6020/4: Okruh Velké Karlovice	21
Trasa č. 6020/5: Okruh Velké Karlovice	20
Turistické trasy	



Bumbálka-přes Velký Javorník – Huslenky (Javorníky)	43
Huslenky-Kychová- hřeben Javorník (Javorníky)	8,5
Halenkov-Kyčera- hřeben Javorník (Javorníky)	6
Karolinka-Stanovnice-Frňovské sedlo-hřeben Javorník (Javorníky)	9,5
Velké Karlovice-Pluskovec-Bukovina-hřeben Javorník (Javorníky)	8,5
Huslenky-přes Cáb-Rožnov pod Radhoštěm (Vsetínské Vrchy)	23
Výstupové trasy na hřeben Vsetínských vrchů z Hutiska, Huslenek, Halenkova, Velkých Karlovic (Vsetínské Vrchy)	7-13

Zdroj: <http://valassko-hornivsacko.cz>

Rozvoj cykloturistiky je v území podpořen zajištěním přepravy cyklistů pomocí cyklobusů a cyklovlaků:

- Valašský cyklobus ze Vsetína. **Trasa:** Vsetín – Nový Hrozenkov, Vranča – Velké Karlovice, Podřaté
- Valašský cyklobus z Rožnova pod Radhoštěm. Trasa: Pustevny – Bílá přes Horní Bečvu a rozc. Hlavatá – Pustevny – Velké Karlovice přes Soláň – Horní Bečva, Bečvice
- cyklovlak Vsetín – Velké Karlovice

V mikroregionu je dále pořádána řada sportovních akcí jako závody horských kol, motokrosově závody, sportovní turnaje a jiné. Nejvýznamnějšími letními sportovními akcemi jsou:

- Otevírání sezóny na cyklostezce Bečva – hromadné zahájení sezóny na cyklostezce Bečva s doprovodným programem s cílem v Halenkově
- Karlovský Pepi Maraton – tradiční závod horských kol ve Velkých Karlovicích
- Běžecký závod Valašský HRB – závod se startem a cílem na Soláni
- Noční přejezd Javorníků – tradiční noční cyklistická vyjížďka přes vrcholky Javorníků
- Zděchovský krpál – každoroční závod horských kol v okolí Zděchova – účast 150 aktivních závodníků
- Zděchovská grapa – motokrosový závod – v roce 2018 se konal 47. ročník s návštěvností okolo 3 500 lidí
- Seriál závodů Valachy tour – jako Valachy duatlon, Bike Valachy, Valachy Man a Běhej Valachy
- Valašský krpál – tradiční vsetínský závod do vrchu s hromadným startem na horských kolech
- Rally Vsetín se jezdí v okolí Vsetína už od roku 2004

9.1.1 Letní turistické atraktiviny

9.1.1.1 Cyklostezka Bečva

Cyklostezka Bečva, která se pyšní názvem Královna stezek Moravy, je největším projektem svého druhu ve Zlínském kraji. Cykloturista na své pouti touto trasou na úpatí Javorníků a Vsetínských vrchů využije 28 km komunikací určených jen pro cyklisty, zbývající úseky jsou zklidněné komunikace s omezeným provozem motorových vozidel. Minimální šířka stezky je 3 metry, veškeré povrchy jsou zpevněné. Na své si tedy přijdou nejen cyklisté, ale i bruslaři. Cyklostezka začíná v obci Velké Karlovice a pokračuje údolím kolem řeky Vsetínské Bečvy až do města Vsetín. Na cyklostezku navazují MTB cyklotrasy. Počet osob pohybujících se na cyklostezce v jednotlivých letech uvádí následující 0.



Tabulka 25 Uživatelé cyklostezky Bečva

	Rok				
	2014	2015	2016	2017	2018
Sčítač Janová	75 228	137 208	147 501	130 255	141 361
Sčítač Velké Karlovice	125 537	95 756	103 491	97 639	-

Zdroj: Sdružení Valašsko – Horní Vsacko (vlastní sčítač)

V roce 2018 musel být sčítač ve Velkých Karlovicích dočasně odmontován a opravován. Z tohoto důvodu nejsou za rok 2018 data dostupná. Ve Velkých Karlovicích, v Novém Hrozenkově a Vsetíně se nacházejí servisy a půjčovny kol.

9.1.1.2 MTB cyklotrasy

V současné době je v Horním Vsacku plně funkční systém cykloturistických MTB okruhů o úhrnné délce přes 348 km. Trasy jsou vybaveny orientačním systémem, vedou přes zajímavé turistické cíle od skalních objektů přes vodní plochy až po památky, muzea, galerie, restaurace. Na kole se na nich dá strávit více než týden pobytu. Trasy jsou nenáročné, vedoucí například údolími řeky Bečvy, které vedou typicky valašskou krajinou s loukami, vzrostlými lesy a s roztroušenými valašskými chalupami. Zdatnější cykloturisté mohou využít náročnější trasy vedoucí z údolí na hřebeny a dále po nich. Tyto trasy vedou terény s povrchy různého charakteru a předpokladem je dobrá fyzická kondice a odpovídající vybavení.

9.1.1.3 Bike Park Kyčerka

Bike Park Kyčerka byl otevřen v roce 2012 ve Velkých Karlovicích (je jedním z nejstarších a největších ve Zlínském kraji) a je umístěn na jižním svahu v údolí Pluskovec (700 m n. m.). Bikepark disponuje kotevním vlekem (905 m) a je součástí a zároveň centrálním zázemím Bike resortu Valašsko (systém tras, služeb a informací pro cyklisty). Tento cyklistický resort je největším svého druhu v České republice a nabízí 3 trasy různých obtížností pro terénní cyklistiku. V současné době nabízí 9,5 km tratí různých obtížností. Součástí je také půjčovna a servis kol. Návštěvnost parku uvádí 0

Tabulka č. 26 Návštěvnost Bike Parku Kyčerka dle údajů od provozovatele

	Rok		
	2016	2017	2018
Počet návštěvníků	2 800	3 090	4 015

9.1.1.4 Biketrails Valašsko

Je název pro uměle vybudované singletrailové a gravity tratě, které ve třech místech v lokalitě doplňují stávající nabídku přírodních MTB tras a klasické cyklostezky o další formát ježdění na kole. Jedná se o biketraily:

- v Pluskovci ve Velkých Karlovicích
- v Leskovém ve Velkých Karlovicích
- na kopci Filka ve Zděchově

Odhad návštěvnosti na všech biketraillech uvádí 07.



Tabulka 27 Odhad návštěvnosti dle údajů od provozovatele:

	Rok		
	2016	2017	2018
Počet cyklistů na trailech	19 920	23 370	27 630

9.1.1.5 Rozhledny

Miloňová

Oblíbeným místem návštěvníků je také rozhledna Miloňová, která je vysoká 24 m a nachází se na stejnojmenném vrchu v obci Velké Karlovice. Výstavba rozhledny o šestibokém půdorysu na železobetonových základech trvala deset měsíců. Nosné sloupy jsou ze smrkové kulatiny. Věž rozhledny se směrem k vrcholu zužuje do jehlanového tvaru, střechu pokrývá štípaný šindel

Súkenická

Miloňová není v okolí Velkých Karlovic jedinou rozhlednou, ze které je možné si prohlédnout krásy Valašska. Oblíbená je také rozhledna Súkenická, někdy zvaná také Čarták. Nachází se na vrchu Čarták, v nadmořské výšce 953 m n. m., nedaleko u hraničního přechodu Bumbálka a je vysoká 40 m. Zpřístupněna byla v červnu 1998. Nabízí krásný výhled na Beskydy, hřeben Javorníků, Malou a Velkou Fatru a za příznivé viditelnosti také Tatry.

9.1.1.6 Golfové hřiště Horal

Veřejné golfové hřiště domovského Golf Clubu Horal se nachází ve Velkých Karlovicích u hotelu Horal. Bylo realizováno v letech 2009-2011 za finanční podpory z ROP Střední Morava. Nachází se zde 9 ks jamkovišť, 9 ks hracích drah s bunkery a 18 ks odpališť. Golfový areál má kompletní zavlažovací systém a je určen také pro veřejnost. Vlastníkem je společnost HP TRONIC, s.r.o.

9.1.1.7 Hipotrasa Beskydy a Dvůr u Kříže

Hipotrasa Beskydy je okruh dlouhý 16 km, který využívá tras v okolí obce Velké Karlovice. Trasy umožňují výhledy z hřebene Vsetínských vrchů na panoráma Javorníků a Beskyd. Většina okruhu vede lesy a loukami, částečně po nezpevněných a zpevněných cestách. Hlavní zázemí okruhu je statek Dvůr U Kříže ve Velkých Karlovicích, který nabízí možnost ustájení koní i ubytování. Okruh je veden v nadmořské výšce 500 až 900 m. Zaměstnanci zařízení Dvůr U Kříže ve Velkých Karlovicích zajišťují mimo ubytování a ustájení také správu této atraktivní trasy. K dispozici je 1 kuň k zapůjčení s doprovodem. Vlastníkem statku Dvůr U Kříže je soukromník p. Vladimír Křenek.

9.1.1.8 Koupaliště Velké Karlovice

Obec Velké Karlovice nabízí návštěvníkům vyhřívané letní koupaliště, provozní doba je od června do září, pondělí - neděle. Majitelem a provozovatelem je obec Velké Karlovice. U koupaliště se nachází velké parkoviště s 60 parkovacími místy a dalšími 3 místo pro osoby s omezenou schopností pohybu a orientace. Návštěvnost koupaliště uvádí 0

Tabulka 28 Návštěvnost koupaliště ve Velkých Karlovicích

	Rok				
	2014	2015	2016	2017	2018
Počet prodaných vstupenek	5 183	13 940	5 891	9 288	11 248

Zdroj: Obec Velké Karlovice



9.1.1.9 Letní park karlovských strašidýlek Razulák

Letní park se nachází na úpatí sjezdovky Razula ve Velkých Karlovicích, asi 200 metrů od Spa hotelu Lanterna. O letních prázdninách je otevřen denně od 10 – 19h. V ostatní letní měsíce pouze o víkendech a svátcích. Nacházejí se zde tyto atrakce:

- Kuličkodráha – soustava drah, kde se pouští kulička a kladením překážek se určuje její cesta a závodí se s kamarády, či kulička bude dole jako první
- Tubingová dráha
- Dětský lanáček
- Teepee a indiánská vesnice
- Čtyřkoláčková závodní dráha – šlapací autíčka
- Vodouchův vodotoč (zorbing – vodní válec)
- Nafukovací hrad
- Půjčovna koloběžek, autíček
- Mini zoo s králíky a morčaty
- Obří pískoviště a trampolína

Dvakrát denně se v parku koná hodinový animační program s instruktory, každý den věnovaný jinému tématu. Dopolední program je svou náplní vhodný spíše pro menší děti, odpolední program je šitý na míru školákům. Park je vhodný pro děti od 3 let.

9.1.1.10 Galerie v přírodě, Valašská zahrada a Valašská krajina na Soláni

V roce 2008 uspělo Sdružení pro rozvoj Soláně se svým projektem „Galerie v přírodě, valašská zahrada a valašská krajina na Soláni“ v rámci ROP Střední Morava.

Podstatou projektu bylo pořádání sochařských a řezbářských symposií a postupně realizovat „Galerii v přírodě na Soláni“. Realizovalo se postupně v celém prostoru hřebene Soláně od chaty Soláň až po areál chaty Moravia. V prostorách navazujících na stávající nebo předpokládané nově budované objekty vznikly plochy upravené jako charakteristická „Valašská zahrada“ s prvky valašské krajiny. Naučná stezka vytvořila podmínky pro informaci nejen o historii života na Soláni, ale i národopisné a kulturní historii. Bylo realizováno cca 60 výtvarných objektů a upraveny menší plochy navazující na jednotlivá zařízení cestovního ruchu v prostoru cca 3,6 ha území. Galerie v přírodě i naučná stezka jsou určeny především pro pěší návštěvníky. Jedná se o projekt, který je veřejnosti volně přístupný a není zde vybíráno žádné vstupné.

9.1.1.11 Naučná stezka přírodovědné, kulturní a národopisné historie i současnosti Pluskovec – Velké Karlovice

Trasa vede na vrcholu Soláně, je dostupná všem věkovým kategoriím. Je zde vybudováno 10 zastavení. U každého zastavení je příběh. Umělecká a národopisná historie Soláně dala základ tomu, aby byl zpracován projekt, který by širokou veřejnost informoval o historii této části regionu, především v umělecké oblasti. Do projektu bylo zahrnuto území od chaty Soláň, přes vrch u Podešvů, hřeben Soláně, Horský hotel Soláň, u Korytářů, Horský hotel Čarták, IC Zvonice Soláň, rozcestí u Valů až k chatě Moravia. Na každé místo určené studií navazovaly úpravy symbolizující prvky valašské zahrady s prvky původní valašské krajiny. Zároveň byla realizována a postupně instalována výtvarná díla, která určitým způsobem symbolizují Valašsko. Byly umístěny symboly polních znaků a soch jednoho z nejvýznamnějších slovenských sochařů světového významu Vladimíra Kompánka. Na realizaci některých děl se podíleli i další slovenští výtvarníci. Bylo vytvořeno deset zastavení. U každého zastavení je připravena informační cedule s krátkým povídáním či pověstí v typickém nářečí. Nepřehlédnutelné jsou sochy, které zachycují postavy z pověstí. V současnosti je zde 35 soch. Některá místa jsou upravena a osázena typickými dřevinami a rostlinami. Stezku, která měří přibližně 5 km, je možné projít v každém ročním období. V létě jsou procházky, s krásnými výhledy určeny pro všechny generace.



9.1.1.12 Areál fotbalového hřiště Karolinka - Horebečví

V areálu fotbalového hřiště v Karolince přímo u cyklostezky Bečva se nachází tzv. „divoká zahrada“ a venkovní ohniště s dětskými prvky a venkovními posilovacími stroji. Areál nabízí zázemí pro sportovní vyžití celé rodiny včetně občerstvení v místním bufetu. Součástí areálu je také krytý amfiteátr s venkovním posezením.

9.1.1.13 Dětské a dopravní hřiště Karolinka

U Základní a Mateřské školy v Karolince se nachází dětské hřiště s dopravním hřištěm, které je pro širokou veřejnost otevřené každý den včetně víkendů. Hřiště se nachází rovněž v blízkosti cyklostezky Bečvy.

9.1.1.14 Přírodní koupaliště Na Stanoch (tzv. Balaton)

Přírodní koupaliště Na stanoch je přírodní nádrž o rozloze 9,5 ha. Leží v hornaté oblasti Javorníků mezi Novým Hrozenkovem a Karolinkou. Od června roku 2009 do září roku 2010 došlo k modernizaci tohoto sportovně rekreačního areálu přírodního koupaliště městysem Nový Hrozenkov. Došlo k výstavbě centrálního sociálního zařízení, převlékárny s WC, hřiště pro plážový volejbal, dětského hřiště, centrálního parkoviště s novou místní komunikací. Byla také upravena a rozšířena stávající místní komunikace, upravena pláž a rekreační plocha a areál byl připojen k veškerým inženýrským sítím. Nově vybudované zázemí je v majetku městyse Nový Hrozenkov.

9.1.1.15 Památník Antonína Strnadla v Novém Hrozenkově

Památník Antonína Strnadla se nachází u cyklostezky Bečva. Je umístěn v památkově chráněné chalupě v centru městyse, v níž měl A. Strnadel svůj ateliér v letech 1935 a 1936. Jedná se o roubenou valašskou lidovou architekturu trojdílného komorového typu z roku 1835. Interiér byl přebudován, štíty a vápenné ozdoby kolem oken navrhl roku 1953 profesor Karel Langer. V současné době jsou v Památníku A. Strnadla vystavena díla žijících i nežijících valašských umělců, řezbářů, výtvarníků a malířů. Návštěvnost Památníku uvádí Tabulka 29 níže.

Tabulka 29 Návštěvnost v Památníku Antonína Strnadla v Novém Hrozenkově

	Rok				
	2014	2015	2016	2017	2018
Počet návštěvníků	3 245	3 735	6 000	5 894	4 977

Zdroj: vlastní sčítání IC Nový Hrozenkov

9.1.1.16 Sportovní areál Nový Hrozenkov

Ve středu obce Nový Hrozenkov je k dispozici také fotbalové a volejbalové hřiště a tenisový kurt. Provozovatelem je TJ Sokol Nový Hrozenkov. Hřiště je využíváno jak místními oddíly tak také návštěvníky.

9.1.1.17 Stáj Utah Nový Hrozenkov

Stáj Utah je domovem jak vysloužilých dostihových koní, tak i hobby koňů, s nimiž jezdí majitelé pro radost na vyjížďky. Zpestřením jezdecké sezóny bývají Mini závody, kde mladé jezdkyňe prezentují své teoretické i praktické znalosti o koních.

9.1.1.18 Sportovní centrum Hotelu Permoník

Sportovní centrum hotelu Permoník se nachází v Novém Hrozenkově v místní části Vranča. Využít ho mohou nejen ubytovaní hosté, ale také návštěvníci či turisté. Ve venkovním sportovním centru se nachází přehřívávaný bazén s brouzdalištěm, volejbalové hřiště a sportovní vybavení pro volejbal, badminton, ringo, fotbal. Tenisový kurt s vybavením. Dále nabízí také kola a koloběžky na půjčení.

9.1.1.19 Sportovně zábavný park Halenkov

Nabízí víceúčelové hřiště s dětskými herními prvky (lanové pyramidy, průlezky, cvičnou stěny), bruslařskou in-line dráhu a cvičnou dětskou cyklistickou (bikrosovou) dráhu. Během zimních měsíců se park využívá jako běžkařská dráha a bruslařské hřiště. Nachází se zde také sociální zázemí pro návštěvníky s přístřeškem na uskladnění kol a lyží. V areálu hřiště nechybí ani veřejné venkovní posezení s grilovací plochou a ohništěm. Většina sportovního areálu je řešena bezbariérově. Halenkov je významným místem pro nástup na MTB tratě na Valašsku a vybudováním tohoto areálu z něj udělalo tradiční místo na mapě turistických destinací.

9.1.1.20 Sportovní areál Huslenky

V obci Huslenky se nachází sportovní areál, ve kterém je k dispozici fotbalové hřiště, volejbalové hřiště a tenisový kurt. Areál je určen jak pro oddíly v obci, tak také pro veřejnost. Majitelem a provozovatelem je obec Huslenky.

9.1.1.21 Areál „Rybníček“ Huslenky

Areál „Rybníček“ se nachází v obci Huslenky. Areál nabízí příjemné posezení poblíž potoka, obklopen je ze tří stran stromy. V tomto areálu je v letních měsících pořádáno mnoho kulturních a sportovních akcí, především však bigbítové zábavy a diskotéky, ale také různá sportovní klání, například v šipkách, nebo stolním tenise.

9.1.1.22 Koupaliště a sportovní zázemí Zděchov

V obci Zděchov se nachází zmodernizované koupaliště, víceúčelové hřiště, dětské brouzdaliště, skluzavku pro děti a občerstvení. Zděchovské koupaliště je v kraji vyhlášené pro svou čistou vodu, skvělou údržbu a také pro své zázemí ve sportovním areálu. Pláž je travnatá, součástí jsou také šatny a převlékárny. Počty návštěvníků v letech 2014-2018 uvádí následující 0.

Tabulka 30 Návštěvnost koupaliště a sportovního areálu ve Zděchově

	Rok				
	2014	2015	2016	2017	2018
Počet návštěvníků koupaliště	5 051	6 814	6 800	7 000	7 000

Zdroj: údaje od provozovatele OÚ Zděchov



9.1.1.23 Naučná stezka Zděchov – Nordic walking

Stezka vede nejen po zajímavých místech vesnice, ale také po zajímavých místech historie a zároveň přiblíží techniku severské chůze. Na stezce se nachází 10 zastavení s informačními panely a celková délka trasy je cca 9,5 km. Začátek trasy je v centru obce, dále se pokračuje přes usedlost Hajdovy paseky, Senické lúky až po vrchol Matúšky. Poslední zastavení je na hranici s obcí Lužná, u kříže „U Molků“. Poté se schází zpět do vesnice. Pro náročnější turisty, sportovce a příznivce severské chůze je možná také druhá varianta trasy Nordic walking (16 km).

9.1.1.24 Sportovní areál Hovězí a víceúčelová hřiště u ZŠ

V obci Hovězí se nachází sportovní areál s fotbalovým a volejbalovým hřištěm. Areál je určen nejen pro sportovní oddíly v obci, ale také široké veřejnosti. V prostoru za základní školou bylo vybudováno víceúčelové hřiště s umělým povrchem sloužící zejména k malé kopané, volejbalu, tenisu, basketbalu a nohejbalu. Hřiště neslouží jen pro potřeby základní školy, ale je přístupné i veřejnosti.

9.1.1.25 Koliba „U Splavu“ Hovězí

Penzion Koliba „U splavu“ Hovězí sousedí s autocampingem, který je rozložen u oblíbeného splavu Hovězí. Penzion nabízí nejen ubytování a restauraci, ale také infrastrukturu pro letní využití. Pro děti je připravené pískoviště, houpačky a prolézačky. Pro sportovně založené hosty a návštěvníky jsou k dispozici tenisový kurt s umělým povrchem a badmintonový kurt. Součástí areálu je také hřiště na plážový volejbal a pétanque hřiště.

9.1.1.26 Areál u Jančíků - Hovězí

V obci Hovězí se v těsné blízkosti cyklostezky nachází areál u Jančíků. Areál nabízí jak rychlé občerstvení a posezení, tak také dětské hřiště, průlezky a hřiště na beachvolejbal. Areál je mezi návštěvníky a turisty velmi oblíben a to nejen díky atrakcím, které nabízí, ale také díky výborné zmrzlině, která se zde prodává a mezi dětmi je velmi oblíbená.

9.1.1.27 Bike aréna Vsetín v Semetíně

Je jedním z největších singletrailových areálů v Jihomoravském, Moravskoslezském a Zlínském kraji. Množství gravity tratí, páteřní trasa a s tím spojené vyhlídky na Beskydy, Hostýnské vrchy, Jeseníky. To je jen jeden z benefitů areálu, který je vybudován podle posledních trendů zážitkového MTB. Na vybudování Bike arény Vsetín se podíleli nejvýznamnější stavitelé trailů v ČR a projekt je stále rozvíjen. V roce 2014 zde vzniklo téměř 9 km tratí pro všechny skupiny uživatelů. V roce 2015 pak přibýly další kilometry především tzv. gravity tratě, což jsou trasy vedoucí z kopce dolů. Stávajících 6 trailů je vzájemně propojeno sítí lesních cest a pěšin, což umožňuje v různých kombinacích najezdit v terénu 30 kilometrů. V blízkosti je Bike Kemp Semetín, v jeho areálu pak půjčovna, infocentrum a servis kol, instruktorské a průvodcovské služby. Další ubytování v různých kategoriích je pak přímo ve Vsetíně. V Bike Kempu je také možnost rybolovu.

Tabulka 31 Návštěvnost Bike arény ve Vsetíně

	Rok		
	2016	2017	2018
Počet cyklistů	23 000	25 000	28 000

Zdroj: odhad od provozovatele



9.1.1.28 Koupaliště Vsetín u průmyslovky

Město Vsetín nabízí návštěvníkům víceúčelový bazén s plaveckou částí a s částí pro neplavce.. Dětský bazén je rozdělen na dvě části propojené skluzavkou a spojovacím vodním schodištěm a je opatřen atrakcemi. Součástí areálu je provozně sociální objekt s nezbytnými hygienickým a sociálním zázemím včetně bufetu. V areálu se dále nachází víceúčelové sportovní hřiště s umělým odpruženým povrchem, 4 ks fitness prvků pro dospělé a dětské houpačky. Počet návštěvníků uvádí 0.

Tabulka 32 Návštěvnost koupaliště ve Vsetíně

	Rok		
	2016	2017	2018
Počet návštěvníků	9 901	12 836	18 176

Zdroj: Vsetínské sportovní, s.r.o.

9.1.1.29 Skatepark Vsetín

Ve Vsetíně v lokalitě na Lapači se nachází skatepark, který obsahuje minirampu a mikrorampu spojenou se spinou, pyramidu s lomenou bednou a lomeným zábradlím, streetový set s lomenou bednou, lomeným zábradlím, schodem a rádiusem. Každým rokem se zde konají sportovní a kulturní akce. Je určen pro všechny věkové kategorie.

9.1.1.30 Minigolf Vsetín

Areál minigolfu Vsetín se nachází na sídlišti Trávníky vedle kolejí. V Areálu je k dispozici 18 hracích drah. Otevřen bývá za příznivého počasí.

9.2 Letní dotazování návštěvníků mikroregionu

V červenci 2019 proběhla letní část dotazování návštěvníků mikroregionu, zaměřená na spokojenost návštěvníků s nabídkou aktivit cestovního ruchu, ubytováním apod. Přehled zimního i letního sčítání je řazen jako příloha č. 2 profilu, zpráva z dotazníkového šetření samostatnou přílohou dokumentu.

9.3 Zimní turistika

Území mikroregionu a jeho okolí je velmi atraktivní také v zimní sezóně. Vhodné klimatické podmínky a členitost reliéfu předurčují území pro rozvoj sjezdového i běžeckého lyžování. Nižší nadmořská výška a tím i méně stabilní podmínky v zimě, společně s odlehlostí území a nižší kvalitou infrastruktury nedovolují území konkurovat např. Jeseníkům či Krkonošům, avšak pro specifické skupiny návštěvníků (mladé rodiny s dětmi, studenti, pobyty pro školy) je i tento stav relativně vyhovující. Území slouží spíše jako rekreační zóna pro Moravu, vzhledem k blízkosti větších měst se lze soustředit i na krátkodobé formy rekreace (víkendové pobyty).

Turistům se nabízí desítky kilometrů hřebenovek vhodných pro běžecké lyžování (nejvíce oficiálně značeným lyžařských tras vede z Velkých Karlovic dále na východ). Zde existuje potenciál rozšíření sítě udržovaných a značených tratí. Sjezdařské terény nabízejí nejrůznější stupně obtížnosti s vleky rozličných délek v několika lyžařských areálech např.: Ski centrum Kohútka, Ski Razula, Ski Soláň, Ski Karolinka, Ski Vranča, Ski Zděchov, Ski Kyčerka, Ski Bambuch. Novinkou v regionu je poskytování

společného skipasu, do kterého se zapojilo 6 lyžařských středisek na území Valašska – Horního Vsacka.

V mikroregionu jsou pořádány také sportovní akce a závody, nejčastěji lyžařské nebo závody v běhu na lyžích. Mezi nejvýznamnější zimními sportovními akcemi patří:

- Karlovská padesátka – unikátní závod v běhu na lyžích ve Velkých Karlovicích, který je zařazen do série Ski tour
- Zděchovská 30ka – závod v běhu na lyžích klasickou technikou ve Zděchově
- Valašská 50 – závod na běžkách s dlouholetou tradicí po hřebenu Vsetínských vrchů
- Noční stopa Valachy – noční závod na běžkách ve Velkých Karlovicích v délce 15 km

9.3.1 Zimní turistické atraktivity

9.3.1.1 Lyžařský areál Vranča

Lyžařský areál Vranča se nachází v k.ú. obce Nový Hrozenkov a je provozován TJ Sokol. Areál nabízí 2 vleky a 8 sjezdovek různých obtížností a různých délek. Sjezdovky jsou pro potřeby lyžařů udržovány sněžnou rolbou. Areál je závislý na přírodním sněhu. Při dobrých klimatických podmínkách funguje i noční lyžování.

9.3.1.2 Skicentrum Kohútka

Jeden z nejmodernějších a největších lyžařských areálů v Horním Vsacku. Jako jediný areál disponuje moderní čtyřsedačkovou lanovkou, která byla vybudována za přispění fondů Evropské unie. Součástí modernizace areálu byly také nové zasněžovací systémy. Při výstavbě nádrží byly použity nejmodernější technologie. Součástí bylo také zbudování obslužné stanice lanovky, přečerpávací stanice, rozvodů k zasněžovacím dělům a příjezdové komunikace. Skicentrum Kohútka nabízí 10 sjezdovek různých obtížností o celkové délce 6 600 m a vleky o celkové délce 2 130 m a celkové přepravní kapacitě 6 500 osob za hodinu.

9.3.1.3 Skiareál Karolinka

Skiareál Karolinka se nachází na okraji města Karolinka, těsně vedle hlavní silnice Vsetín - Velké Karlovice. Areál nabízí vysokokapacitní vlek s hlavní sjezdovkou v délce 1 000 m a je určen spíše pro náročnější a sportovní lyžaře. Skiareál Karolinka disponuje 3 sjezdovkami o celkové délce 2 100 m (viz tabulka 7). Skiareál využívají i rodiny s dětmi nebo lyžařské kurzy. Pro snowboardisty a „freestylisty“ je ve skiareálu Karolinka připraven snowpark, který se se svými 700 metry řadí mezi nejdelší v Beskydech. Počet návštěvníků areálu v posledních třech letech uvádí 0 níže.

Tabulka 33 Návštěvnost Skiareálu Karolinka

	Rok		
	2017	2018	2019
Počet návštěvníků ski areálu	23 000	25 000	28 000

Zdroj: údaje od provozovatele vleku

9.3.1.4 Ski areál SYNOT Kyčerka

Lyžařský Ski Areál Synot - Kyčerka se nachází v údolí Pluskovec v obci Velké Karlovice, 300 m od železniční zastávky Velké Karlovice-zastávka. Vleky areálu jsou položeny až do nadmořské výšky 710 m n. m. a disponuje celkem 2 480 metry sjezdových tratí s 9 vleky, které jsou schopny odbavit až 6 450 osob za hodinu.

9.3.1.5 Lyžařské středisko U Bambuchů

Lyžařské středisko u Bambuchů se nachází ve středu obce Velké Karlovice – cca 400 m od rozcestí Soláň - směrem na hraniční přechod Makov. Areál patří mezi menší v regionu a nabízí 3 sjezdovky střední a lehké obtížnosti o celkové délce cca 1 380 m. Středisko je výborně dopravně dostupné. Nachází se v těsné blízkosti hlavní silnice, v blízkosti vlakové i autobusové zastávky. Nevýhodou areálu je i jeho nízká nadmořská výška.

9.3.1.6 Ski areál Machůzky

Ski areál Machůzky se nachází přibližně 500 m východně od centra Velkých Karlovic. Zdejší 1 050 m dlouhý vlek s přepravní kapacitou 900 osob za hodinu je nejdelším vlekem v okolí a řadí se mezi nejdelší v celých Beskydech a Javorníkách. Severozápadně orientovaná sjezdovka s umělým zasněžováním zaručuje příznivé lyžařské podmínky po celou zimní sezónu a je vhodná pro začátečníky i pokročilé lyžaře. Areál disponuje velkou „A“ a malou „B“ sjezdovkou o celkové délce 1 400 m. Celková přepravní kapacita areálu je 1 350 osob za hodinu.

9.3.1.7 Ski areál Razula

Ski areál Razula je moderní lyžařské středisko, které nabízí celkem čtyři sjezdové tratě různých náročností, snowpark a snowtubingovou dráhu. Ski areál rovněž nabízí servis a půjčovnu lyží a také lyžařskou školu. Snowpark o délce 200 m se nachází u sjezdovky Horal, je pravidelně udržovaný a je k dispozici všem snowboardákům a freestylerům na vlastní nebezpečí. U sjezdovky Horal se rovněž nachází snowtubingová dráha délky 300 m. Snowtubing je provozován ve speciálních kulatých gumových člunech s úchyty, které vyplňuje bezpečnostní duše. Čluny kloužou upraveným sněhovým korytem. Díky tomu je tato zábava poměrně bezpečná, protože se držíte v předem dané dráze. Sjezdovky Razula a Horal jsou po celou sezonu upravovány a kompletně osvětleny. U každé tratě je navíc vybudováno zázemí s občerstvením. Celková délka sjezdovek je 2 000 m.

Nejdelší a nejmodernější vlek se nachází u sjezdovky Razula. Naopak nejkratší vlek v podobě vlečného lana se nachází u nejkratší sjezdovky Lanterna. Celková přepravní kapacita vleků je 3 200 osob za hodinu.

9.3.1.8 Lyžařské areál Soláň – Bzové

Lyžařský areál leží 1,5 km pod hřebenem Soláně od Velkých Karlovic v nadmořské výšce od 640 m do 720 m. Nachází se v údolí Bzové. Je vhodný i pro rodiny s dětmi. K dispozici jsou čtyři sjezdové tratě o celkové délce 1 725 m. Jedna se sjezdovek je vhodná také pro začínající lyžaře. Tři ze čtyř sjezdovek mají možnost umělého zasněžování. Návštěvníci areálu se mohou občerstvit buďto přímo na sjezdovce v bufetu, anebo v nedalekém Hotelu Luka. Lyžařský areál obsluhují dva lyžařské vleky Tatrapoma a dětské lano pro nejmenší. Celková přepravní kapacita lyžařského areálu je 1 400 osob za hodinu.



9.3.1.9 Ski areály Soláň

Areál Soláň-sedlo se řadí mezi moderní areály zaměřené především na rodiny s dětmi, výuku lyžařů a rekreační lyžaře. Nenáročná sjezdovka o délce 300 m a 400 m vybavené moderním systémem umělého zasněžování nabízí především pohodovou zimní rodinnou rekreaci v malebném prostředí Beskyd a Valašska. Ve skiareálu **Soláň-sedlo** se nachází dětský pojízdný koberec, určený pro nejmenší začínající lyžaře a dětské lano pro „pokročilejší začátečníky“. K dispozici je také lyžařská škola. Součástí areálu jsou 3 lyžařská hřiště a jeden odpočinkový kout pro děti od 3 let. Každé hřiště je specificky zaměřeno na určitou věkovou skupinu dětí nebo na způsob výuky.

Skiareál Soláň-vrchol se nachází na severovýchodních svazích Soláně, uprostřed Vsetínských vrchů v nadmořské výšce 861 m. n. m. Areál s více než třicetiletou tradicí je zároveň největší na Vsetínsku se skoro 4 km sjezdovek. Jako jeden z mála lyžařských areálů v Beskydech nabízí černou sjezdovku "Kamikaze" pro nejnáročnější lyžaře.

Na území Horního Vsacka se nachází i řada **malých lyžařských areálů a vleků**, které jsou provozovány buď tělovýchovnou jednotou, obcí nebo hoteliéry.

9.3.1.10 Lyžařský areál Na Skalce v Hovězí

Sjezdovka o délce 400 m s převýšením 100 m. U vleků se nachází bufet i sociální zařízení. V případě zájmu je možné i večerní lyžování.

9.3.1.11 Lyžařský vlek Zděchov

Sjezdovka je dlouhá 370 m s převýšením 80 m a vlekem TLV 12. Vlek bohužel nedisponuje ani umělým zasněžováním ani večerním lyžováním. V blízkosti vleků je parkoviště a občerstvení. Údaje o návštěvnosti uvádí 0.

Tabulka 34 Návštěvnost lyžařského vleků ve Zděchově

	Rok		
	2017	2018	2019
Počet návštěvníků	750	600	750

Zdroj: údaje od provozovatele vleků

9.3.1.12 Lyžařský vlek „U Kuželů“ Huslenky

Délka lyžařského vleků Huslenky je 280 m. Je určen především pro rodiny s dětmi. V zimní sezóně je v provozu o víkendech a svátcích. V pracovní dny dle počtu zájemců a po domluvě předem. Vlek je vybaven „pomou“ a osvětlením pro večerní lyžování. Svah je pravidelně upravován rolbou.

9.3.1.13 Lyžařský vlek Raškovec – Halenkov

Lyžařský vlek je délky 420 m s převýšením 120 m. Bohužel vlek nedisponuje zasněžovacím systémem a díky nízké nadmořské výšce jsou v posledních letech i špatné sněhové podmínky. Pokud klimatické podmínky dovolí je vlek v provozu jen o víkendech. U vleků je k dispozici bufet, úschovna lyží a WC. Svah je upravován rolbou s frézou.



9.3.1.14 Lyžařský vlek TJ Tatran

Lyžařský vlek je délky 395 m s převýšením 98 m. Nachází se ve Velkých Karlovicích v místní části Podřaté. Areál v posledních letech investoval do zasněžovacího systému.

9.3.1.15 Ski areál Jezerné - lyžařský vlek u Penzionu Tabačka

Lyžařský vlek Tatra Poma o délce 350 m je vzdálený jen 50 m od penzionu. Svah je upravován rolbou a má k dispozici i zasněžování. V případě zájmu poskytuje i večerní lyžování. Počty návštěvníků v posledních třech letech shrnuje následující 0.

Tabulka 35 Návštěvnost Ski areálu Jezerné - lyžařského vleku u Penzionu Tabačka

	Rok		
	2017	2018	2019
Počet návštěvníků ski areálu	2 200	2 000	2 400

Zdroj: údaje od provozovatele vleku

9.3.1.16 Lyžařské vleky Babská

Horský hotel Babská disponuje 2 vleky. Vlek Tatrapoma je dlouhý 400 m, sjezdovka je uměle zasněžována a nabízí i večerní lyžování. Menší vlek je ideální pro malé děti a začínající lyžaře.

9.3.1.17 Běžkařské trasy

Valašsko – Horní Vsacko představuje skvělé příležitosti také pro běžkaře. Celá oblast je protkána strojově upravovanými a pečlivě značenými trasami různé délky a náročnosti.

Ve Velkých Karlovicích je obecním úřadem upravováno a značeno 50 km běžeckých tras ve 12 okruzích, které se vzájemně prolínají. Běžkař tak klidně může prožít celý den na běžkách, aniž by opustil teritorium obce. Výhodou běžkování v údolí je i možnost zastávek v hospůdkách podél tras.

Jedná se o tyto trasy:

- Trasa 1: Rozcestí Soláň, Pepicentrum – Pluskovec o délce 4 km
- Trasa 2: Rozcestí Soláň – Miloňovky – rozcestí Podřaté – Machůzky o délce 7,5 km
- Trasa 3: Rozcestí Soláň, Pepicentrum – Miloňovky – rozcestí Miloňov – Machůzky, délka 4,5 km
- Trasa 4: Machůzky – rozcestí Miloňov – rozcestí Soláň, Pepicentrum o délce 3 km
- Trasa 5: Machůzky – Hotel Galík Léskové o délce 4 km
- Trasa 6: Skiareál Razula – Bařinka – Prales Razula – Dynčák – rozcestí Babská – ski areál Razula o délce 13 km
- Trasa 7: Hotel Galík – Horal (Dynčák) o délce 4,5 km
- Trasa 8: Horal – Beskyd (Sedlo) hranice SR – Dupačka, Oselná – údolí Dynčák – Horal o délce 2 km
- Trasa 9: Beskyd SR – Třeštík – Benešky – Soláň Čarták o délce 16,5 km
- Trasa 10: Horal – praes Razula o délce 7 km
- Trasa 11: Prales Razula – Lemešná – Podřaté (sedlo Pindula) hranice SR o délce 9,5 km
- Trasa 12: Beskyd – Pindula sedlo – Kasárna o délce 10, 5 km
- Trasa 13: Kasárna – Ztrateneč – Portáš – Javorník o délce 14 km

Na tuto síť v údolí navazuje dalších 50 km běžeckých tras, upravovaných sdružením obcí Valašsko - Horní Vsacko na okolních hřebenech.

9.3.1.18 **Oblíbené hřebenové trasy s výhledy - Javorníky**

K nejoblíbenějším klasickým hřebenovým trasám patří především přejezd Javorníků (Kasárna - Velký Javorník - Portáš - Kohútka - délka 12 km) nebo trasa Kasárna - Butorky - Čemerka - Gregušovci – U Melocika - délka 12 km.

9.3.1.19 **Oblíbené hřebenové trasy s výhledy - Vsetínské vrchy**

Neméně oblíbenou trasou je přejezd Vsetínských vrchů (Bumbálka - Třeštík - Benešky - Soláň - Tanečnice - Vsacký Cáb - Vsetín).

Strojově udržované běžecké trasy se nacházejí také v okolí **Zděchova**, kde je uděláno několik okruhů. Stopy jsou upravovány také směrem na Pulčín, čímž dochází k propojení se sousedním mikroregionem. V případě dobrých sněhových podmínek jsou strojově upravovány i trasy v okolí Halenkova, Huslenek a Hovězí. Nachází se zde přes 30 km upravovaných tras pro běžecké lyžování.

9.4 **Zimní dotazování návštěvníků mikroregionu**

V únoru 2019 proběhla zimní část dotazování návštěvníků mikroregionu, zaměřená na spokojenost návštěvníků s nabídkou aktivit cestovního ruchu, ubytováním apod. Přehled zimního i letního sčítání je řazen jako příloha č. 2 profilu, zpráva z dotazníkového šetření je samostatnou přílohou dokumentu.

9.5 **Mimosezónní turistika**

Návštěvnost území mimo letní a zimní sezónu je relativně nižší než v sezóně, ovšem cykloturistiku i pěší turistiku lze provozovat i v tomto mimosezónním období. Návštěvnost mimo sezónu by se mohla zvýšit v případě, že region bude poskytovat turistům také různé aktivity, které lze vykonávat i při horším počasí (aquapark, lanové centrum, muzeum...).

9.5.1 **Mimosezónní atraktivity cestovního ruchu v mikroregionu**

9.5.1.1 **Hvězdárna Vsetín**

Od 1. ledna 2005 se hvězdárna stala součástí Muzea regionu Valašsko ve Vsetíně. Již od počátku existence Hvězdárny Vsetín je její činnost zaměřena na vzdělávání a popularizaci zejména v oblasti astronomie, kosmonautiky, meteorologie a přírodních věd vůbec. Údaje o počtu návštěvníků hvězdárny uvádí 0.

Tabulka 36 Návštěvnost Hvězdárny Vsetín

	Rok		
	2016	2017	2018
Počet návštěvníků	x	7 654	x

Zdroj: údaje od provozovatele Muzeum regionu Valašsko, p.o.

9.5.1.2 Zámek Vsetín

Renesanční zámek s vnitřním dvorem vroubeným arkádami, byl postaven v prvním desetiletí 17. století (první zmínka z r. 1610) tehdejšími majiteli panství Lukrecií Nekšovnou z Landeka a jejím druhým manželem Albrechtem z Valdštejna na základech středověké tvrze z první poloviny 15. století na vyvýšenině pravého břehu řeky Bečvy.

Dnešní klasicistní podobu získal vsetínský zámek v letech 1833-1834 za posledního šlechtického majitele Josefa z Wachtlerů. V této době byl založen také přilehlý zámecký park se vzácnými dřevinami.

Požár zámku v r. 1915 zničil celou střechu i s věží. Tehdejší majitelé zámku - Thoneti - nechali v r. 1924 opravit zámek do původní podoby před požárem. Posledními soukromými vlastníky zámku od r. 1938 byli Marie Baťová se synem Tomášem. V únoru 1949 byl zámek převzat do národní správy. Během celého roku probíhá v zámku současně několik krátkodobých výstav se zaměřením na historii, výtvarné umění, etnografii, přírodovědu aj. Pro školy i další zájemce je k výstavám vytvořen doprovodný zábavně naučný program. Návštěvnost zámku je uvedena v následující tabulce..

Tabulka 37 Návštěvnost zámku ve Vsetíně

	Rok		
	2016	2017	2018
Počet návštěvníků	x	58 828	x

Zdroj: údaje od provozovatele Muzeum regionu Valašsko, p.o.

9.5.1.3 Městské lázně Vsetín

Městské lázně provozují kryté bazény a venkovní bazén Sokolák v areálu Jiráskova 340, Vsetín. Koupaliště Pod Pecníkem 2241 je v provozu od června do začátku září probíhajícího roku.

Městské lázně disponují krytým bazénem o délce 25 m, tobogánem, dětským brouzdalištěm, whirpoolem, relaxačním bazénem s podvodní masážní lavicí, dětským bazénem s atrakcí a venkovním bazén (18×14 m) s přírodním relaxačním areálem. Je zde zajištěn bezbariérový přístup a volně přístupná je také infrakabina. Údaje o počtech návštěvníků jsou uvedeny níže (0).

Tabulka 38 Návštěvnost Městských lázní Vsetín

	Rok		
	2016	2017	2018
Počet návštěvníků během letní sezóny	19 940	20 085	21 869

Zdroj: Vsetínské sportovní, s.r.o.

9.5.1.4 Termální bazény Wellness Horal

Koupání v termálních bazénech relaxačního centra Wellness Horal se slanou vodou vyhřívanou až na 36 °C. Bazény jsou plněny vodou z vlastního vrtu z hloubky 100 metrů, která se vzhledem k vysoké kvalitě před použitím v rámci hygienických norem jen nepatrně chemicky upravuje a následně vyhřívá na teplotu termálních pramenů – plavecká část až na 28 °C a relaxační na 33-36 °C. Voda obsahuje



minerální látky, které mají příznivé účinky na kůži. Blahodárný vliv ještě násobí použití čisté mořské soli z Itálie.

Přestože území nabízí řadu atraktivit cestovního ruchu, potenciál pro další rozvoj stále existuje. Spočívá především v oblasti dalších forem aktivní turistiky (nordic walking, zorbing, aquapark apod.), dobudování doprovodné infrastruktury u cykloturistiky a zlepšení úrovně propagace podnikatelů v cestovním ruchu a mimosezónních aktivit.

9.6 Agroturistika

Pomalou se rozvíjí také agroturistika. V současné době jsou v lokalitě 3 zařízení, které pod agroturistiku můžeme zařadit. Jedná se o Dvůr u Křížů a Statek u Rajmunda ve Velkých Karlovicích, a Kolibu na Janovských pasekách v obci Janová.

Dvůr u křížů je zemědělskou usedlostí, jejíž nedílnou součástí jsou hospodářské budovy. Ve dvoře chovají koně - tažné pro práci v lese a také jezdecké a na okolních loukách a pastvinách ovce. Návštěvníci dvora mohou vidět sečení trav, sušení sena na kůlech, modernější balíkování sena, orání, setí. Mnohé práce se dělají i dnes s původními stroji nebo nářadím.

Statek U Rajmunda nabízí kromě ubytování také možnost zapojení se do prací na hospodářství a vyzkoušet si dojení, štípaní dřeva, kydání hnoje, či poklizení zvířat.

Janovské paseky se nacházejí ve výšce 670 m. n. m. a hraničí s obcí Hovězí, Vsetín, Jasenice a Červenka. Statek se věnuje hipoturistice. Hospodaření na rodinné farmě je založeno na šetrném přístupu k životnímu prostředí.

9.7 Rekreační a památkové zóny

Území Valašsko – Horní Vsacko má výborné podmínky pro rozvoj rekreace a to jak v letních tak i v zimních měsících. Nachází se zde řada lyžařských areálů, běžkařských tras, cyklostezek a cyklotras, ale také sportovišť a koupališť. Oblast je turisty celoročně hojně navštěvovaná. Nejvíce rekreačních zón se nachází v obci Velké Karlovice. Nejméně v obci Janová a Huslenky.

Památkové zóny se v území Valašsko – Horní Vsacko nacházejí tři a to konkrétně v obci Velké Karlovice, Zděchov a Huslenky.

Ve Velkých Karlovicích se jedná se o vesnickou památkovou zónu Podřatá situovanou podél Podřatého potoka. Jedná se o volně rozptýlené domy karpatské typu. V Huslenkách se památková zóna nachází v místní části Kychová. Jedná se o sídelní shluk situovaný ve svažitém terénu nad potokem Kychová. Zástavbu tvoří valašské stavby roubené konstrukce typické pro oblast CHKO Beskydy. Ve Zděchově se jedná o Vesnickou památkovou zónu Hajdovy Paseky. Většina chalup nacházejících se v těchto památkových zónách je ve vlastnictví soukromých osob a ty často nemají dostatek finančních prostředků na jejich údržbu či obnovu. Valašsko – Horní Vsacko je území s hlubokou historií a bohatými tradicemi. Nachází se zde řada významných kulturních památek a památek lidové roubené architektury. Nejznámější jsou ve Velkých Karlovicích, Novém Hrozenkově a v Karolince.

Snahou všech místních obyvatel i veřejné správy je zachování těchto památkových zón a památek samotných pro příští generace. To však bez pravidelných oprav a udržovacích prací není možné.

Tyto kulturní památky a památkové zóny by mohly být využity jako muzea či galerie, nebo jako ubytování pro návštěvníky, kteří by rádi vyzkoušeli, jak se žilo našim předkům. Velký potenciál tedy skýtají pro rozvoj cestovního ruchu.



9.8 Ubytovací kapacity

Pro rozvoj cestovního ruchu je nezbytná také základní infrastruktura, tzn. ubytování v různých cenových kategoriích, možnosti stravování a jiné doplňkové služby. V současné době je kladen důraz především na kvalitativní rozvoj těchto zařízení s dostatkem doplňkových služeb.

Ubytovací základnu tvoří bývalá zařízení cestovního ruchu (hotely, ubytovací hostince, penziony), transformovaná podniková rekreační zařízení a v neposlední řadě i nově vybudovaná zařízení. Rozmístění ubytovacích služeb je nerovnoměrné. Většina ubytovacích zařízení se nachází v centrech turistického ruchu. Přehled počtu hromadných ubytovacích zařízení zobrazuje následující 0.

Tabulka 39 Infrastruktura pro cestovní ruch

Obec	Počet zařízení sloužící k ubytování	Počet lůžek v ubytovacích zařízeních	Počet nebydl. domů sloužících pro rekreaci	Turistické informační centrum (TIC)
Halenkov	7	184	70	ne
Hovězí	4	172	17	ne
Huslenky	2	70	-	ne
Janová	3	64	38*	ne
Karolinka	18	465	11	ano
Nový Hrozenkov	6	423	99	ano
Velké Karlovice	89	2586	469	ano
Zděchov	4	28	90	ne
Vsetín	12			ano
Celkem	133	3 992	794	-

Zdroj: vlastní šetření *data z VDB ČSÚ, RURÚ ORP Vsetín

V tomto ohledu je dobrá vybavenost především ve Velkých Karlovicích, kde se nachází i 4 hvězdičkový hotel Lanterna a Grandhotel Tatra, několik dalších kvalitních možností ubytování a bylo zde proinvestováno velké množství prostředků do zkvalitnění základní infrastruktury. Některá zařízení zde lze využít i pro kongresovou a incentivní turistiku⁶. 0 níže uvádí orientační přehled ubytovacích zařízení dle typu a rozsahu lůžkových kapacit.

Tabulka 40 Přehled ubytovacích zařízení dle typu a rozsahu lůžkových kapacit v obci Velké Karlovice v letech 2014-2018*

6 Incentivní turistika – tj. moderní forma motivace a odměňování zaměstnanců, obchodních partnerů nebo klientů. Investice do incentivní turistiky vede k dosažení vyšších pracovních výkonů a ke zvýšení firemní loajality.

Typ ubytovacího zařízení	Rok		Rok		Rok		Rok		Rok	
	2014		2015		2016		2017		2018	
	Počet	Kapacita	Počet	Kapacita	Počet	Kapacita	Počet	Kapacita	Počet	Kapacita
Apartmány	13	142	17	160	20	190	20	197	23	287
Autokemping	1	76	1	76	1	76	1	76	1	76
Hotely	10	876	11	903	10	873	10	873	10	869
Chata/chalupa	41	547	45	697	47	696	54	686	53	667
Penzion	15	503	13	479	13	417	12	401	10	364
Podniková ubytovna	5	163	3	80	2	65	5	163	5	154
SUMA	85	2 307	90	2 395	93	2 317	102	2 396	102	2 417

Zdroj: Obecní úřad Velké Karlovice

*Pozn. Požadované informace nebylo možno u některých objektů dohledat, proto jsou tvořeny odhadem a výsledná data mají pouze orientační charakter.

Z výše uvedené tabulky je patrné, že se počet ubytovacích kapacit ve Velkých Karlovicích zvyšuje. Největší nárůst zaznamenaly apartmány a chalupy.

V ostatních obcích tvoří řadu ubytovacích zařízení bývalá zařízení tzv. volného cestovního ruchu – transformovaná podniková rekreační zařízení. Kvalita těchto ubytovacích zařízení sice postačuje pro vybrané skupiny návštěvníků (mladé rodiny, školní lyžařské kurzy apod.), avšak až na výjimky nepřitahuje návštěvníky, kteří vyžadují komfortní ubytování s kvalitním zázemím a službami (bazén, sauna, restaurace...). Problematická je situace ubytovacích zařízení, do kterých nebylo investováno z důvodů nedostatku finančních prostředků jejich vlastníků. Ty se stávají v konečném důsledku zátěží jak pro vlastníky, tak i pro krajinu.

Následující tabulka obsahuje údaje z obecních a městských úřadů, které vybírají od ubytovatelů poplatky z ubytovacích kapacit a rekreační poplatky. Z tabulky (0) je patrné, že dochází k velkému nárůstu u Velkých Karlovic, a naopak k poklesu u okolních obcí.

Tabulka 41 Odvod poplatků z ubytovací kapacity a rekreačních poplatků (v Kč)

	Rok				
	2014	2015	2016	2017	2018
Velké Karlovice	1 320 250	1 317 246	1 264 948	1 691 989	1 926 678
Karolinka	270 000	305 000	265 000	437 000	358 000
Nový Hrozenkov	209 013	194 253	209 510	163 194	148 971
Halenkov	-	-	-	-	-
Huslenky	1 100	0	1 220	1 040	2 772
Zděchov	0	0	0	0	0



	Rok				
	2014	2015	2016	2017	2018
Hovězí	21 409	28 376	27 172	18 676	21 777
Janová	-	-	-	-	-
Vsetín	-	-	-	-	-

Zdroj: Obecní a městské úřady

Nabídka služeb hostinských zařízení také zcela neodpovídá potřebám regionu. I když se situace v posledních letech zlepšila, stále se jako problematické jeví u mnohých zařízení hlavně zastaralost, nedostatečné kapacity a kvalita služeb stravovacích zařízení. Samostatná stravovací zařízení nebylo dosud možné dotačně podporovat, a proto se jejich technický stav a vybavenost velmi liší. Provozovatelé poskytující stravovací služby mají provozovny často pronajaté a tím jsou také značně omezeni při rekonstrukcích a modernizacích zařízení.

9.9 Návštěvnost akcí v území

K růstu návštěvnosti území přispívají akce zaměřené na uchování tradic a ukázky řemeslných prací jako jsou akce: Sklářský, vánoční jarmark v Karolince, zimní Kateřinské jarmarky na Hovězí a ve Velkých Karlovicích, tradiční Řezbářské dny ve Velkých Karlovicích s návštěvností okolo 50 tis. návštěvníků), Halenkovské a Huslenké slavnosti.

Každoročně se pořádají na území V-HV také různé sportovní závody. Mezi největší patří běžecký závod Valachiarun, Týden horské cyklistiky, Valašská padesátka, Valašský krpál, Zděchovský motokros návštěvností okolo 4 tisíc návštěvníků, závod v běhu na lyžích Karlovská 50, celoročně sportovní akce Resortu Valachy a ostatní sportovní závody (horská kola, závody veteránů, fotbalové turnaje, hasičské soutěže a další.

K návštěvníky nejvyhledávanějším akcím patří také bezesporu Karlovský gastrofestival, který pořádá Resort Valachy ve Velkých Karlovicích. Tento svátek valašské gastronomie a regionálních produktů přivítal na svém desátém ročníku na podzim 2018 přes 40 tisíc návštěvníků. Dále pak Valašské záření, Valašský krpec ve Vsetíně a další akce.

9.10 Turistická informační centra a propagace mikroregionu

Turistické informační centrum se nachází v Karolince, Novém Hrozenkově, Velkých Karlovicích a ve Vsetíně. Informační centra nabízí propagační materiály a mapy pro různé aktivity, které se v oblasti nacházejí. Návštěvníky oblasti jsou hojně navštěvována především IC ve Velkých Karlovicích, na Soláni a v Novém Hrozenkově na Kohútce. Návštěvnost informačních center uvádí 0.

Tabulka 42 Počet návštěvníků v turistických informačních centrech V-HV

	Rok				
	2014	2015	2016	2017	2018
IC Soláň	55 013	56 810	57 631	62 173	70 670
IC Velké Karlovice	28 700	23 346	35 185	37 884	46 012
IC Nový Hrozenkov	3 245	3 735	6 000	5 894	4 977

Zdroj: údaje turistických informačních center



K propagaci oblasti přispívá samotné sdružení obcí Valašsko – Horní Vsacko a to jak účastí na veletrzích různě po republice i v zahraničí, tak také vydáváním nových map pro cyklisty či běžkaře.

Území Valašsko – Horní Vsacko je pro aktivity v oblasti cestovního ruchu velmi vhodné. Oblast vykazuje neustálé zlepšování ve vztahu k základní a doprovodné turistické infrastruktuře. Nabídka je v současnosti velmi pestrá a umožňuje uspokojit požadavky méně i více náročných turistů. Zlepšování je možné především v kvalitě služeb a rozšiřování základní infrastruktury. Také je potřeba identifikovat další možné atraktivity území a rozšíření stávajících, což pomůže prodloužit letní i zimní sezónu a zpestřit region i z pohledu mimosezónní turistiky. Aby byl využit potenciál pro cestovní ruch ve všech obcích regionu je potřeba zaměřit se na atraktivity a zajímavosti mimo Velké Karlovice a snažit se tak rozptýlit turisty i do okolních obcí.

Pro rozvoj cestovního ruchu je také nutnou podmínkou spolupráce všech zainteresovaných subjektů, ať už ze soukromé, tak i veřejné sféry, a zřízení destinačního managementu. Jelikož je území VHV relativně malé, nabízí se spolupráce s okolními regiony (včetně Slovenska).

9.1 Vliv klimatických změn na oblast cestovního ruchu

Předpokládané projevy změny klimatu mohou mít vliv na většinu výše zmíněných oblastí cestovního ruchu, je však zřejmé, že hlavní dopady se týkají zimního období. V případě sjezdového lyžování lze očekávat především nedostatek vody k umělému zasněžování areálů, pomocí kterého ski areály řeší nedostatek sněhu v době, kdy projevy klimatické změny nejsou ještě natolik markantní, resp. deficit vody se ještě neprojevuje v tak významném rozsahu, jako se očekává v budoucnosti.

Například v zimní sezóně 2018/2019 přerušilo činnost jedno z kulturně a historicky nejvýznamnějších středisek zimního cestovního ruchu v MSK na pomezí se Zlínským krajem – Pustevny.

10 ROZVOJ ÚZEMÍ MIKROREGIONU

10.1 Lidský potenciál pro rozvoj území

Rozvojové možnosti území z pohledu lidského potenciálu představují dostatečné množství lidí, kteří jsou ochotni poskytnout své znalosti a zkušenosti ve prospěch rozvoje regionu. Lidský potenciál lze chápat, jak dostatečným množstvím kvalifikovaných lidí, tak také dostatečným množstvím lidí, kteří se chtějí zapojit do rozvoje území a jsou ochotni obětovat svůj volný čas, nebo poskytnout své zkušenosti v oboru.

Na území mikroregionu Valašsko – Horní Vsacko se nachází značný počet soukromých zemědělců a drobných podnikatelů. Tyto subjekty se snaží své podnikání nejen udržovat, ale také ho i dále rozvíjet, a to prostřednictvím výroby tradičních valašských produktů a specialit. Překážkou tohoto rozvoje bývají často finanční možnosti daných subjektů. Stále častěji se však objevují legislativní překážky, které tyto drobné podnikatele odrazují od jejich záměrů. Pokud by se podařilo tyto překážky minimalizovat, anebo dokonce odstranit, přineslo by to území nejen rozvoj podnikatelských aktivit v oblasti tradičních řemesel a produktů, ale také by to umožnilo vznik nových pracovních míst.

Obce žijí bohatým společenským životem, neboť v jednotlivých obcích VHV působí řada spolků a sdružení – myslivecká sdružení, hudební a folklórní spolky, Orel či Sokol, hasiči, včelaři, dále široká škála dalších sdružení věnujících se kulturním, sportovním nebo obecně volnočasovým aktivitám; např. turisté, fotbalisté, Český červený kříž, šachové oddíly, divadelní spolky a tyto spolky jsou v obcích velmi činné. Každoročně jsou pořádány jarmarky, různé folklórní akce či dětské dny nebo závody na horských kolech či lyžích. V oblasti kultury a sportu je tedy lidský potenciál v území opravdu velký. Na rozšíření činností a rozvojové aktivity těchto spolků však schází finanční prostředky. Většina akcí se uskuteční jen díky sponzorům a organizátoři akcí vše zajišťují bez nároku na honorář. S tím souvisí velmi problematické financování rozvojových aktivit neziskových organizací a spolků, které se spoléhají na podporu z obce, města nebo kraje. Pokud jim není poskytnuta podpora, často to ohrozí samotné fungování těchto organizací.

10.2 Využití vlastních prostředků k rozvoji území

Území Valašsko – Horní Vsacko je lokalita s velkou nezaměstnaností, která je vyšší než v ORP Vsetín. V území je nedostatek velkých zaměstnavatelů a lidé tak musí za prací dojíždět do velkých měst. Největší podnikatelská aktivita, což je počet podnikatelů na 1 000 obyvatel, je v obci Velké Karlovice.

Rozvíjet své aktivity v území z vlastních finančních prostředků jsou schopni jen velcí podnikatelé jako je například SYNOT REAL ESTATE, k.s., HP Tronic, s.r.o. či Zamet. Pro menší podnikatele či zemědělce je rozšiřování své podnikatelské činnosti jen z vlastních prostředků značně obtížné a u některých téměř nemožné, jelikož zisky z podnikání pokrývají jen běžný provoz a na případné další investice finance nejsou. Obdobně jsou na tom i obce. Realizace velkých obecních projektů by bez finanční podpory z EU nebo ministerstev byla téměř nemožná, jelikož obce nedisponují ve svých rozpočtech tak velkými částkami.

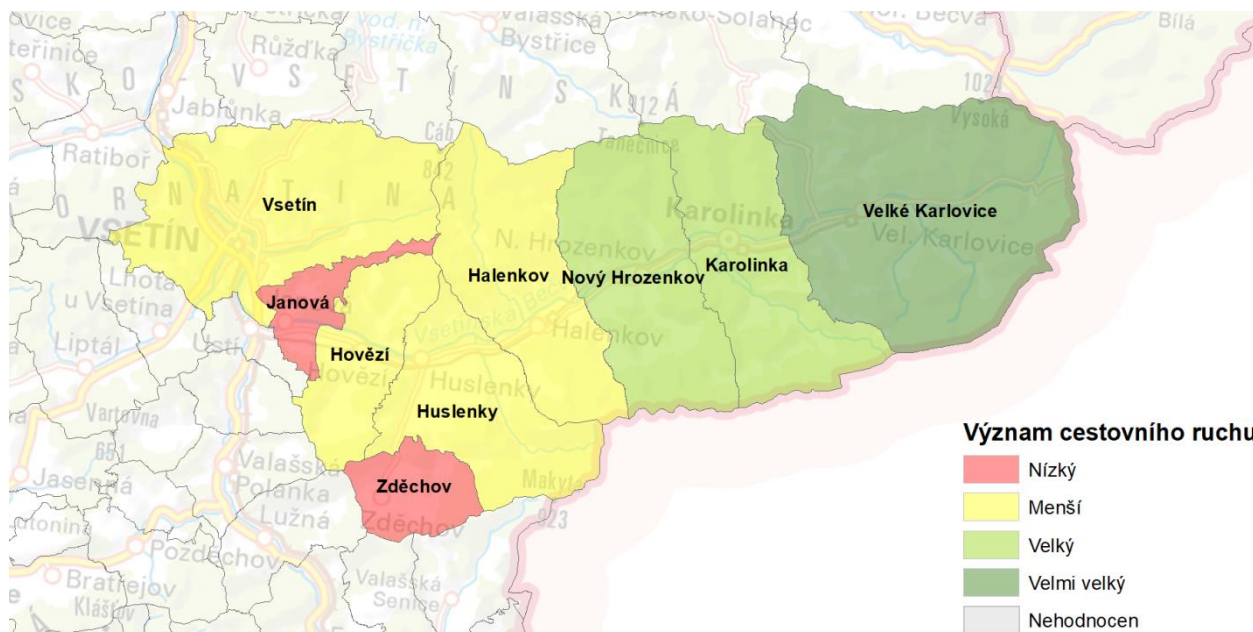
Pokud by byly využity pro rozvoj území jen vlastní prostředky, byl by rozvojový potenciál území Valašsko – Horní Vsacko značně omezený a území by tak nemohlo konkurovat ostatním lokalitám. Spolufinancování rozvoje území z jiných zdrojů než vlastních je pro území zcela zásadní.



11 ŘÍZENÉ ROZHOVORY SE ZÁSTUPCI OBCÍ

11.1 Význam cestovního ruchu z pohledu obcí

Význam cestovního ruchu se podle starostů v jednotlivých obcích liší. Největší význam CR je uváděn v obci Velké Karlovice, velký význam také v obcích Karolinka a Nový Hrozenkov. Naopak nižší význam je vnímán u zbývajících obcí v mikroregionu.



Význam cestovního ruchu pro obec

Zdroj: Vlastní šetření

Význam cestovního ruchu spočívá v několika aspektech, které jsou různé v rámci jednotlivých obcí. Jedná se především o **zdroj příjmů pro provozovatele rekreačních zařízení**, z nichž část tvoří místní podnikatelé a dále o vytváření **pracovních příležitostí pro místní obyvatele** a podpora zaměstnanosti. Zejména ve Velkých Karlovicích je cestovní ruch odvětvím, ve kterém je zaměstnáno nebo podniká několik set lidí, ať už v ubytovacích, pohostinských, sportovních nebo jiných volnočasových zařízeních. Toto platí v o něco menším rozsahu i pro další obce v mikroregionu, především v Karolině a Novém Hrozenkově. U obcí blíže ke Vsetínu (tedy v níže položených obcích), fungují především menší pohostinství, občerstvení a bufety a obdobná zařízení, která mají z návštěvníků část svých příjmů.

Cestovní ruch rovněž přispívá k **vyšší atraktivitě obce a lepší kvalitě a rozšíření služeb**, přičemž samozřejmě platí, že služby pro návštěvníky obcí (např. stravování, sportovní zařízení aj.) jsou rovněž využívány místními obyvateli. Soukromé objekty mohou být rovněž obcemi využívány pro pořádání společenských akcí

Jako pozitivum je zmiňováno také lepší a častější využití některých místních objektů, např. těch, které jsou využívány také jako muzeum, nebo objektů přestavěných na rekreační apod. Některá zařízení by se v případě využívání pouze místními obyvateli neutilizovala a cestovní ruch umožňuje jejich zachování.

Obce tedy mají z cestovního ruchu příjmy, které se však mezi sebou výrazně liší. Jedná se především o Odvod poplatků z ubytovací kapacity a rekreačních poplatků. Ty se u obcí Halenkov, Huslenky, Zděchov, Hovězí a Janová pohybují v řádu tisíců až nižších desetitisíců Kč ročně, v případě Nového

Hrozenkova dosahují v posledních letech cca 150-200 tis. Kč. ročně, v případě Karolinky orientačně 300-440 tis. Kč ročně a ve velkých Karlovicích dosáhl tento příjem v roce 2018 téměř 2 mil. Kč. Obec Nový Hrozenkov navíc získává příjem z pronájmu koupaliště - 1 mil. Kč ročně.

11.2 Hlavní rekreační aktivity

Analytická část obsahuje popis hlavních rekreačních aktivit území, a to v různých částech roku. Tato oblast byla v rámci rozhovoru také probírána, a to nikoliv pro zjištění výčtu rekreačních cílů/atraktivit, ale zejména pro ověření současného stavu a souvisejících aspektů, jako je např. jejich vnímání z pohledu místních obyvatel nebo rozvojové plány. Níže proto není uváděn podrobný výčet, neboť by se dubloval s údaji uvedenými v Analytické části, ale pouze hlavní doplňující informace k Analytické části.

11.2.1 Zimní sezóna

Rozhovory potvrzují význam **sjezdového a běžeckého lyžování**. Hlavní lyžařské areály jsou koncentrovány do Velkých Karlovic a částečně Nového Hrozenkova a Karolinky. Ty slouží ve větší míře především turistům přicházejícím odjinud, byť jsou samozřejmě využívány také místními obyvateli.

Kratší vleky a sjezdovky se nacházejí také v několika okolních obcích (Hovězí, Zděchov), slouží však především místním lidem a jsou provozovány pouze při dobrých sněhových podmínkách. Ve Zděchově je zájem o možnost zasněžování, které by pomohlo stávající podmínky zlepšit.

Situace v oblasti běžeckého lyžování je obdobná. Hlavní upravované běžkařské trasy jsou koncentrovány ve vyšších polohách v oblasti Velkých Karlovic a dále jsou udržovány hřebenové trasy nad hlavním údolím. Tyto trasy jsou využívány velkou část zimní sezóny.

Velmi pozitivně je vnímáno zavedení údržby dalších běžkařských tratí v nižších polohách, které zlepšuje podmínky pro běžecké lyžování i mimo hlavní oblast hřebenů a Velkých Karlovic. To se týká např. Zděchova nebo Halenkova, kde byly společnou rolbou upraveny místní běžkařské tratě. Za dobrých sněhových podmínek je pro běžkování využívána také cyklostezka Bečva.

Větší jednorázové akce jsou popsány v analytické části, letos byla kvůli nevyhovujícím sněhovým podmínkám zrušena Zděchovská třicítka.

Jako omezení vyplývající z limitů ochrany přírody je vnímána nemožnost údržby trasy na Papajské sedlo kvůli PR Makyta nebo menší povědomí návštěvníků území o lokálních běžkařských trasách např. ve Zděchově.

Zmínit lze také veřejné bruslení, které je provozováno v zimě na stadioně ve Vsetíně. (Nejen) v zimní sezóně jsou využitelné samozřejmě také další služby, jako např. wellnes apod.

11.2.2 Letní sezóna

Zástupci obcí potvrzují dominanci **cykloturistiky**, která je nejvíce vázaná na cyklostezku Bečva a doprovodně také na horskou cykloturistiku, biketrails apod. Cyklostezka je hlavním a úspěšným projektem mikroregionu v oblasti cestovního ruchu a propojuje jednotlivé obce v údolí Bečvy. Biketraily se nacházejí ve Velkých Karlovicích, Zděchově, ve Vsetíně je Bike Aréna.

Návštěvnost cyklostezky je velmi vysoká, v roce 2018 byla v Janové (dle sčítačů) průjezdnost 140 tis. cyklistů ročně. Vysoká atraktivita přináší příjmy provozovatelům občerstvení a ubytování v její blízkosti, současně jsou zmiňovány také problémy, jako právě vysoké množství cyklistů, obavy o bezpečnost kvůli střetům nebo ztráta soukromí u domů podél cyklostezky. V některých místech je cyklostezka dokonce využívána také jako hipostezka.



Mezi související zmíněné náměty patří zájem na přivedení části cyklistů z cyklostezky do center obcí, nebo možnost vedení cyklostezky po obou březích Bečvy. Nově rozvíjejícím se směrem je cykloelektromobilita, kdy obce postupně zajišťují stojany s možností dobítí elektrokol.

Kromě cykloturistiky jsou významným cílem návštěvníků také **koupaliště** (V. Karlovice, přírodní koupaliště Na Stanoch v Novém Hrozenkově, Zděchov, Vsetín), **rozhledny** nebo **muzea**. Muzea jsou využívána celoročně, přičemž muzeum V. Karlovice navštíví i 20 tis. lidí ročně, Muzeum Sklářství až 5 tis. lidí a Památník Antonína Strnadla 5-6 tis. návštěvníků ročně. Využívány jsou také pěší trasy a vycházkové okruhy, doplňkově také naučné stezky. Zmiňováno je také in-line bruslení po cyklostezce Bečva.

Důležitým fenoménem jsou **sportovní a kulturně-společenské akce**, které jsou dle sdělení starostů navštěvovány v hojně míře, aniž by musely být nutně intenzivněji propagované. Tyto akce jsou navštěvovány také turisty. Starostové by přivítali větší návštěvnost místních obyvatel. Ve Vsetíně lze rovněž zmínit letní kino nebo discgolf.

Jako důležitá pro zástupce obcí je zmiňována také vybavenost obcí sloužící pro sport a volný čas. Jedná se o sportovní haly (např. Janová), sportovní hřiště, dětská hřiště a další doplňková vybavenost.

Ta je využívána ve velké míře především místními obyvateli, ale oceňují ji také obyvatelé Vsetína nebo návštěvníci regionu, rodiče s dětmi apod. Jako další lokální pozitiva lze zmínit např. lesopark Dubčí v Hovězím.

11.3 Úspěchy v posledních letech

Zástupci obcí byli dotazováni na úspěšné projekty, které se v regionu v oblasti cestovního ruchu zrealizovaly v předchozích letech. Za jednoznačně nejúspěšnější projekt je považována cyklostezka Bečva. Mezi další úspěšné projekty s nadobecním přesahem patří dále rozvoj horské cyklistiky, bike-trails a zlepšení podmínek pro zimní sporty, ať už pro běžecké nebo sjezdové lyžování a souvisejících služeb.

Převážně pozitivně je také vnímána propagace regionu nejen ze strany mikroregionu, ale také velkých provozovatelů soukromých zařízení.

Na lokální úrovni je zmiňováno zejména výrazné zlepšení vybavenosti pro sport, rekreaci a trávení volného času. Jedná se o již zmíněné sportovní haly, sportovní, multifunkční nebo dětská hřiště, lokální cyklistické nebo běžecké trasy. Úspěšná byla také revitalizace přírodního koupaliště v Novém Hrozenkově, které je teď v letní sezóně velmi navštěvováno i návštěvníky ze širokého okolí.

Mezi úspěšné projekty v Karolince patří např. Valašské národní divadlo, v Novém Hrozenkově rekonstrukce Pomníku Antonína Strnadla, ve Zděchově rekonstrukce koupaliště a sportovního areálu.

Velmi pozitivně je vnímána také dopravní obslužnost veřejnou dopravou, ať už vlakem nebo autobusem. Oceňována je četnost spojů, posílení spojů v sezóně, cyklobusy i skibusy.

Zmiňovány jsou rovněž místní okruhy v rámci jednotlivých obcí, vybudování naučných stezek, realizace orientačního systému ve Vsetíně aj.

11.4 Problémy

Jedna část rozhovoru byla zaměřena na problémy v oblasti rekreace a cestovního ruchu. Těm byla věnována větší pozornost a níže proto uvádíme jednak souhrn z pohledu mikroregionu a dále přehled za jednotlivé obce.

Je potřeba říct, že se stav cestovního ruchu a podmínek pro rekreaci v mikroregionu je převážně hodnocen pozitivně. Níže uvedené postřehy lze brát tedy jako náměty pro další zlepšení nebo doplnění nabídky služeb apod.

Mezi problémy z hlediska **úrovně mikroregionu** nebo **opakující se** ve více obcích lze zmínit tyto:

- **Nerovnoměrné rozložení turistů v rámci regionu** – výrazná koncentrace turistů ve Velkých Karlovicích oproti ostatním obcím. Zájem o dílčí rozložení do více lokalit.
- **Nedostatečné kapacity** – intenzita CR místy přesahuje místní kapacity, a to při větších akcích nebo v sezóně (např. Gastro festival, návštěvnost jezera Na Stanoch, Kateřinské slavnosti apod.) znamenají nedostatek parkovacích míst, organizační náročnost akcí, přeplněnost...
- **Závislost zimní sezóny na sněhové pokrývce** – týká se např. níže položených sjezdovek či běžkařských tratí (pouze občasný provoz vleků, zrušení Zděchovské třicítky). Ve výše položených lokalitách s umělým zasněžováním a úpravou tratí relativně vyřešeno.
- **Riziko sucha a nedostatku vody** – v oblasti hrozí nedostatek vody, zvyšuje se její poptávka kvůli zasněžování, koupání a pořizování bazénů u ubytovacích zařízení a rodinných domů.
- **Vysoká koncentrace cyklistů na cyklostezce Bečva** – zájem o přivedení části turistů do center obcí, návrh na vedení cyklostezky po obou březích, obavy o bezpečnost chodců, rodičů s kočárky, dětí apod.
- **Chataři/chalupáři** – nemají nahlášeno trvalé bydliště, ubytovávají občas nelegálně, rodinné domy jsou využívány jako chaty, nefungují platby za odpady apod.
- **Chování turistů** – jako celek dobré, ale často nerespektují soukromí (průchod soukromými pozemky, parkování na soukromých pozemcích), odpadky.
- **Chybí propojení veřejnou dopravou na Slovensko.**

Dále je uveden souhrn problémů uvedených v rámci jednotlivých obcí.

Tabulka 43 Problémy a nedostatky v oblasti cestovního ruchu a rekreace

Obec	Lokalita/Oblast zájmu	Problém/nedostatek
Halenkov	Raškovec	Neprovozovaný vlek.
	Halenkov	Nedostatečná propagace obce a místních atraktivit. Propagovány jsou zejména aktivity ve Velkých Karlovicích, místní zajímavosti mají výrazně menší prostor.
	Ubytování	Nedostatek kvalitních ubytovacích kapacit. Chybí větší zařízení.
	Objekt Zámečku	Kdysi zajímavý objekt, dnes ve špatném stavu. Majitel v insolvenčním řízení. Na dobré trase na Cáb.
	Naučná stezka o obci	Chybí.

Obec	Lokalita/Oblast zájmu	Problém/nedostatek
Hovězí	Kulturní akce - velikost a kapacity	Např. Kateřinský jarmark – kdysi 500 lidí, teď 7000 – problém z hlediska kapacity na malém náměstí, parkování. Vyšší nároky pro pořadatele - náročnější z hlediska organizace. Obdobná situace u poutě.
	Lyžařský vlek	Lyžařský vlek není v provozu – minimální využití.
Huslenky	Bezpečnost na cyklostezce	Není bezpečné jít na cyklostezku třeba s kočárkem, riziko střetu – velké množství cyklistů.
Janová	Cyklostezka Bečva	Cyklostezka je místními trochu vnímána jako omezující – vede kolem rodinných domů a místní se bojí např. pouštět děti, musí dávat větší pozor atd. Jinak je to ok.
	CHKO	Návrh zastavitelné plochy na západě území -> z důvodu existence biokoridoru pro pohyb medvěda povolena pouze třetina.
Karolinka	x	Vše funguje bezvadně.
Nový Hrozenkov	Cyklostezka	Moc úzká, využil by se i druhý břeh Bečvy – hrozí kolize s chodci, cyklo, in-line, někdy koně.
	Jezero Na Stanoch	Nedostatečné kapacity parkování, mohli by i udělat nové parkoviště, ale chataři se tomu brání.
	Příjezdová komunikace do obce	Cesta se opravuje, hustý provoz. Jsou rádi za rekonstrukci.
	Návštěvníci	Občas nepříjemní a příliš nároční.
	Ubytovací kapacity	Nejsou úplně naplněny, nižší zisk.
Velké Karlovice	Kulturní akce	Akce rozměrem větší než je kapacita – organizátorsky náročnější, problémy s parkováním.
	Turistika	Návštěvníci se pohybují plošně, nevyužívají jen turistické trasy, nevhodné chování – narušování soukromí (vstup na soukromé pozemky), odpadky.
	CHKO	Někdy jsou ze strany pracovníků CHKO rozdílné přístupy a zbytečná přísnost. Snaží se však spolupracovat a celkem to funguje.
	Chataři	Nemají trvalý pobyt, neplatí poplatky. „Chaty“ jsou sice rodinné domy, ale využívají se jako chata – problém s legislativou (nelze je donutit ke zřízení trvalého pobytu). Rodinné domy jsou zabrané chataři, i když někteří jiní lidé by tu chtěli bydlet trvale.
	Veřejné WC	Chybí veřejné toalety na některých vhodných místech.
	Doprava	Omezená doprava na Slovensko – jen nahoru na hřeben (jezdí se jinak přes Rožnov p. R. a Prostřední a Horní Bečvu) -> mohla by být celkově rozsáhlejší
	Parkoviště	Chybí např. na koncích obcí (v údolích) - v Jezerném největší problém, jinak je parkovacích míst celkem dostatek.
Vsetín	Bike Aréna Vsetín	Chybí zázemí
	Cyklostezka	Ne zcela dořešený průtah městem

Obec	Lokalita/Oblast zájmu	Problém/nedostatek
	Centrum města	Málo živé
	Gastronomie	Absence valašské restaurace
Zděchov	Společné zařízení (dnes Koliba)	Nedostatečné stravovací a ubytovací kapacity.
	Prezentace obce	Webové stránky jsou špatné, cyklostezka by měla být doplněna informační cedulí, že se přes Zděchov dá dostat na Pulčinské skály, a naopak v Pulčíně (nebo u skal) umístit informaci o propojení se Zděchovem a dále do údolí Bečvy.
	CHKO Beskydy	Dvousečné – přírody si obec cení, je však složité prosadit některé věci. Byli překvapeni nesouhlasem s vybudováním vodní plochy a lesoparku ze strany CHKO (CHKO má zájem jen o mokřady).
	Hegemonie Karlovic	Do Karlovic jezdí většina turistů. Zájem o rozložení turistů do více lokalit.

11.5 Záměry, vize a priority

Zástupci obcí byli dále dotazováni na jejich záměry, vize a přání v oblasti rekreace, cestovního ruchu a volného času. Níže je uveden souhrn záměrů, připravovaných projektů, vizí nebo nápadů, které jsou v různé fázi přípravy a souvisí s daným tématem.

(Zápis zde je nutno brát jako stručný přepis hlavních myšlenek v rozhovoru, nikoliv jako detailní popis jednotlivých záměrů a stavu jejich přípravy).

Tabulka 44 Rozvojové záměry a náměty

Obec	Lokalita/Oblast zájmu	Stav přípravy a plán realizace
Halenkov	Probíhá rekonstrukce Lidového domu - restaurace, sál, ubytování, letní aktivity – možná v návaznosti bazén, občerstvení	Rekonstrukce probíhá (duben 2019)
	Svedení části cyklistů do obce na vnitřní okruh	Zájem obce kvůli oživení centra
	Úprava single-treku i pro teenagery	Navrženo v rámci participativního rozpočtu
	Příprava nabíječky na elektrokola – u sportoviště	V přípravě
	Podpora cyklistiky v centru - stojany na kola, oplachová místa, sprchy, bufet u sportoviště	Záměr obce
	Fitness centrum – v bývalé stolařské dílně	Záměr obce – místní lidé postrádají a jezdí do Vsetína
	Expozice v Tonetově továrně	Bylo připravováno, ale nedotáhlo se
Hovězí	Rozhledna	Uvažovali o rozhledně, ale upustili od ní – obava z návalu turistů
	Železniční doprava - do vlaků lze přidat vagony pro cyklisty (víkendy, sezóna,	Námět



Obec	Lokalita/Oblast zájmu	Stav přípravy a plán realizace
	akce...) – občas je problém se vejít	
	Herní prvek u odpočívadla u cyklostezky – u studánky	Záměr obce
Huslenky	Rozvoj místních komunitních akcí	Např. společné malování vajíček, společné čtení, maskarní ples, v rámci knihovny, Huslenské slavnosti, spíše pro místní
	Nasměrovat turisty na PP Galovské lúky	Námět
	Sportovní hala	Záměr obce
	Dětské hřiště	Záměr obce
Janová	Možná obnova laviček u cyklostezky	V plánu
Karolinka	Rozhledna na Kání a vlek se sedačkovou lanovkou	V přípravě
	Workoutové a parkurové hřiště	V přípravě
Nový Hrozenkov	Sportovní hala – dnes pouze malá tělocvična pro 7 sportovních klubů a občany	Nachystaný projekt
	Rekonstrukce hotelu Lidový dům	Výhledově
	Ekologizace provozu koupaliště - Využívání vratných kelímků	Vize
	Venkovní amfiteátr – prostor pro pořádání venkovních kulturních akcí	Vize
Velké Karlovice	Běžkařské trasy, cyklostezky, chodníky	Stabilizace, lepší řád běžkařských tras (jsou i na soukromých pozemcích), zlepšení stávající infrastruktury - plán
	Drobnější vybavenost pro turisty – odpočívadla, lavičky	Průběžně realizují
	Informační systém - pro obec	V přípravě
	Posílení veřejné dopravy na Slovensko	Zájem obcí
	Rekonstrukce kulturního domu	Záměr obce
Vsetín	Zlepšení zázemí pro Bike Arénu Vsetín	Řešení majetkových vztahů
	Propojení cyklostezky městem	
	Podpora místních produktů a gastronomie – obchůdek či restaurace s místními produkty	Idea
Zděchov	Sušárna ovoce v obecním sadu	Realizace 2019
	Rozvoj Koliby a sportovního areálu - vybudovat ubytovací zařízení, případně prodej soukromému investorovi	Řeší vhodnou variantu – ponechání nebo prodej
	Přivést část cyklistů z Hornolidečské magistrály do obce	Zájem obce
	Vodní nádrž nad sportovním areálem – retenční, koupací, zasněžování – v blízkosti lokality pro autokempink	Zpracovává se PD, nutná dohoda s SCHKOB

Obec	Lokalita/Oblast zájmu	Stav přípravy a plán realizace
	Biketrails - rozšířit i na oblast Lužné	Zájem obce
	Vytvoření lesoparku mezi centrem obce a sportovním areálem	V jednání
	Rozhledna na Filce	Možnost do budoucna, kdysi tam stála

Z hlediska soukromých subjektů neví obce o nových významnějších záměrech nebo o nich nemají přehled. Zmínit lze pouze záměr na skokanský můstek do vody na jezeře Na Stanoch. Ve Vsetíně je připravované obchodní centrum, které je navštěvováno také turisty a lidé v něm tráví volný čas. Bude zde také např. bowling.

Mezi obecněji zmiňované priority patří:

- Ochrana přírodních hodnot
- Zlepšování ubytovacích a stravovacích zařízení
- Doplnování a zlepšování stávající infrastruktury a služeb – sport, pohostinství apod.
- Kvalita místních akcí
- Zachování a citlivý rozvoj podmínek pro zimní sporty a cykloturistiku
- Podpora místních výrobků, výrobců a zemědělců

11.6 Role mikroregionu a vzájemná spolupráce obcí

Zástupci obcí byli dále dotazováni, jakou roli by měl z jejich pohledu hrát Mikroregion Valašsko – Horní Vsacko. Tématem byly také možnosti další spolupráce mezi obcemi, nejen v oblasti cestovního ruchu, ale i dalších.

S činností Mikroregionu jsou obce většinou spokojené. Obce jej vnímají jako koordinátora při řešení větších rozvojových projektů a v oblasti propagace/marketingu regionu, řešení cykloturistiky a podpory běžeckého lyžování. Velmi úspěšným projektem je cyklostezka Bečva, spokojenost je se zavedením úpravy běžeckých tratí. Dále se schází dopravní komise např. k řešení spojů VD. Zmíněna byla také role při řešení kanalizace v rámci akce Čistá řeka Bečva. Tyto aktivity by měly být dle zástupců obcí zachovány a dále rozvíjeny.

Jako dobře fungující byla dále zmíněna příprava Místního akčního plánu vzdělávání, komunitní plánování sociálních služeb, řešení čištění odpadních vod apod.

Níže je uveden souhrn dalších podnětů, které z rozhovorů vplynuly. Ten lze brát jako námět pro další činnost:



Tabulka 45 Náměty na možnost meziobecní spolupráce

Námět	Komentář
Oblast rekreace a cestovního ruchu	
Koordinace větších rozvojových projektů	Tj. projektů, které mají nadmístní význam a přesahují úroveň jedné obce.
Propagace méně atraktivních částí mikroregionu	Propagace hlavních atraktivit je dostatečná i ze strany hlavních soukromých subjektů, zájem je podpořit a navést návštěvníky na místní atrakce a tím rozložit i návštěvnost regionu.
Atraktivity podél cyklostezky	Koordinace přípravy doplňkových atraktivit u cyklostezky – odpočívadla, herní prvky, workout, upozornění na místní zajímavosti mimo cyklostezku, sprchy, opravy kol ...
Společná akce regionu	„Každá obec si dělá vlastní akci, ale nějaká společná akce by byla taky fajn.“
Podpora ekologizace společenských a sportovních akcí	Akce fungují dobře, je však možno se zaměřit na jejich ekologizaci. Zlepšení může spočívat např. v používání vratných kelímků nebo hrníčků, v lepším třídění odpadů, podpoře místních výrobků a výrobců na akcích apod.
Čištění cest	Některé obce si pořídily zametací stroj, některým se to samostatně nevyplatí. Proto by si jej obce mohly poříditi společně a využívat.
Podpora hipoturistiky, agroturistiky a místních zemědělců a výrobců	Děje se, ale doposud spíše v menší míře. Podpora využívání místních produktů při veřejných akcích a v místních podnicích.
Podpora elektromobility	Je patrný rychle se rozšiřující trend využívání elektrokol – některé obce projevily zájem o její podporu, např. formou cyklostojanů s možností dobíjení elektrokola. Zvyšuje se rovněž zájem o možnost dobítí elektromobilu, kterému lze rovněž vyjít vstříc, neboť poptávka bude pravděpodobně dále narůstat.
Další možné oblasti spolupráce	
Téma stárnutí obyvatel	Narůstá počet starších obyvatel v regionu, což přináší řadu témat a možností, kterým je potřeba se věnovat. Patří mezi ně: <ul style="list-style-type: none"> • Senior-taxi – služba pro starší lidi, kteří potřebují odvézt třeba za doktorem, na poštu, do nemocnice, na úřad apod. Možnost využít pro více obcí společně • Služby pro seniory v domácnosti – pomoc se dřevem, údržba domu a pozemku, nákupy – s cílem zajistit možnost žít ve svém domově • Domovy pro seniory, domy s pečovatelskou službou apod. – pro jednu obec jsou tato zařízení investičně velmi náročná, meziobecní spolupráce proto může být výhodná. Není cílem mít v každé obci jedno zařízení, ale poskytnout rovnoměrnou a dostupnou síť. • Volnočasové aktivity pro seniory Žádoucí je spolupráce obcí mezi sebou a s poskytovateli sociálních a zdravotních služeb.

Námět	Komentář
Spolupráce při jednání s CHKO Beskydy	<p>Obce se nacházejí v CHKO a občas je vhodné prezentovat společná stanoviska více obcí než jednotlivých (např. zonace).</p> <p>SCHKOB může být současně odborný partner při přípravě projektů – např. vodní plochy, naučné stezky, lesoparky, údržba lesů, údržba krajiny apod.</p> <p>Mikroregion může být koordinátorem.</p>
Spolupráce v oblasti sportu	<p>Narůstá množství sortovních možností, naopak se tímto logicky snižuje zájem o některé sporty (např. zrušení fotbalového týmu ve Zděchově).</p> <p>Možnost řešit a podporovat na meziobecní úrovni.</p>
Sdílení zkušeností a výměna dobré praxe	<p>Výměna zkušeností mezi obcemi, vzdělávání obcí v různých tématech</p>

Zástupci obcí byli rovněž dotazováni na priority regionu, nevyplýnula z nich však žádná výrazněji vystupující priorita.

12 SOUHRNNÉ HODNOCENÍ ÚZEMÍ

Mikroregion Valašsko – Horní Vsacko má exponovanou polohu v příhraniční periférii na východě ČR, s hranicí se Slovenskou republikou. Problémem oblasti je stárnoucí obyvatelstvo, což je problém, který přesahuje území V-HV. Na rozdíl od jiných regionů však dochází ke stěhování občanů do regionu, úbytek obyvatel tak způsobuje především převyšující úmrtnost nad porodností. Výhoda, která může pomoci území stabilizovat se, je jeho potenciální migrační atraktivita oproti zbytku ORP Vsetín. Tedy jsou zde možnosti čím upoutat nové zájemce o bydlení. Zájemci o bydlení se vyskytují v každé obci, pouze v 5 obcích jsou ale dostupné pozemky pro výstavbu.

Velkým problémem území je nedostatek pracovních příležitostí pro vysokoškolsky vzdělané obyvatele, kteří stěží hledají uplatnění i v městě Vsetín, které je významným centrem dojížděky. Tento jev má za následek odcházení vzdělanějších občanů do jiných regionů, proto je vzdělanostní struktura v území stále nízká a pro její zlepšení bude potřeba vytvořit pracovní příležitosti i pro lidi s vyšším vzděláním.

Trh práce odráží zaměření místního hospodářství, tedy mírně vyšší zaměstnanost v priméru, velkou zaměstnanost ve stavebnictví a průmyslu. V tomto ohledu z území vybočuje obec Velké Karlovice, kde výrazněji dominuje zaměstnanost ve službách. Velkým potenciálem území je možnost zaměstnání obyvatel ve službách napojených na cestovní ruch.

V území působí různě velké podnikatelské subjekty. Nevyšší počet zaměstnanců mají firmy ve Vsetíně, následují je pak firmy HP Tronic (Velké Karlovice) Zamet (Huslenky) a sklárny v Karolince. Míra podnikatelské aktivity je výrazně nižší, než je průměr ČR. Výraznou změnou byl především rok 1990, kdy z oblasti odcházela velká řada různých ekonomických aktivit. Z těchto dob se také na území některých obcí vyskytují tzv. brownfields, které ale mohou obce využít a nabízet jako vhodné prostory pro případné příchozí investory.

Potencionální investory od podnikání v území odrazuje především odlehlá poloha obcí s nedostatečnou dopravní infrastrukturou. Výjimkou je město Vsetín, kde investoři využívají jak nové, tak stávající pozemky a budovy k rozvoji podnikání. Kvalita komunikací v menších obcích území není dostačující a stěží je případnou přepravu vytvořené produkce. Všechny obce s výjimkou obce Zděchov mají železniční zastávku. Železniční přeprava přesto není v současné době tak atraktivní, jako dobře vybudovaná silniční síť.

Vybavenost obcí technickou infrastrukturou je na dobré úrovni. Všechny obce jsou plynofikovány, s dodatečnými kapacitami el. energie a ve všech je dostupná kvalitní pitná voda. V každé obci je zřízeno třídění odpadů a v území jsou dostupné i sběrné dvory.

Občanská vybavenost je vzhledem k velikosti obcí na dobré úrovni. Občané mají v každé obci k dispozici hřiště, tělocvičnu, knihovnu a kostel. Zároveň se na území nacházejí i galerie, kina, kulturní domy a dokonce i divadlo. Nejvíce postrádanou komerční službou na území obcí je bankomat. Veřejné služby v oblasti školství jsou také zajišťovány na dobré úrovni – většina obcí má ZŠ s devíti stupni. Zdravotní péče je dobře dostupná, pouze obec Zděchov nemá zřízenou stálou ordinaci praktického lékaře. K dětskému lékaři musejí obyvatelé 4 obcí dojíždět. Obslužnost veřejnou dopravou je spíše vyhovující. Problematické je především spojení s odlehlejšími částmi obcí a chybí také přímé spojení se Slovenskou republikou.

V území převažují rodinné domy, z nichž více než pětina není trvale obydlená. Velké množství neobydlených domů slouží k rekreaci. Cestovní ruch se v oblasti daří rozvíjet. Oblast je dobře známá především díky čisté přírodě a svérázným lidovým kulturám spojeným s pastevci ovcí a dřevěnými chaloupkami. Do podvědomí širší veřejnosti se území dostalo také díky svým podmínkám pro zimní sporty a v současnosti se velmi rozvíjí i oblast cykloturistiky. Dá se předpovídat, že v této souvislosti půjde z centrální úrovně do území na podporu rozvoje cestovního ruchu více podpůrných aktivit.

Všechny obce jsou součástí CHKO Beskydy. Tento fakt může mít negativní vliv na rozvoj hospodářství a to z důvodu přísnějších limitů na čistotu produkce. Na druhou stranu území disponuje



zachovalou čistou přírodou s množstvím lesů a travnatých ploch. Koeficient ekologické stability je ve všech obcích velmi vysoký a ukazuje na téměř přírodní prostředí. Důležitým vodním tokem je řeka Vsetínská Bečva, která se v minulosti již několikrát během povodní rozlila z břehů. Dalším nebezpečím z hlediska prostředí jsou časté sesuvy půdy.



13 SWOT ANALÝZA MIKROREGIONU VALAŠSKO – HORNÍ VSACKO

	Silné stránky	Slabé stránky
Bohatství regionu	<ul style="list-style-type: none"> • Bohaté kulturní dědictví (folklor, Valaši, lidové tradice) • Kvalitní životní prostředí a přírodní bohatství jako hlavní atraktivita regionu • Celkové zlepšení ekonomické situace regionu • 	<ul style="list-style-type: none"> • Nedostatečná motivace začít podnikat v zemědělství • Nedostatečné uplatnění lokálních výrobků
Cestovní ruch a podnikání	<ul style="list-style-type: none"> • Cyklostezka Bečva, bikeparky • Vhodné podmínky pro sjezdové a běžecké lyžování, pro pěší turistiku • Prosperující rekreační zařízení v okolí Velkých Karlovic • Vysoká spokojenost se službami cestovního ruchu 	<ul style="list-style-type: none"> • Místy chybějící základní infrastruktura cestovního ruchu (zejména v západněji položených obcích) • nižší kvalita i návštěvnost v ubytovacích a stravovacích zařízeních v západně položených obcích • Rozdíl mezi obcemi v intenzitě cestovního ruchu – nerovnoměrné rozložení návštěvníků (převaha ve Velkých Karlovicích)
Infrastruktura	<ul style="list-style-type: none"> • Systém třídění odpadu v obcích • Rekonstruovaný hlavní silniční tah • Vybavenost obcí (kanalizace, plynofikace, zdroje pitné vody, internet) 	<ul style="list-style-type: none"> • Neuspokojivý stav silnic III. tříd, místních komunikací a lesních cest • Preference individuální automobilové dopravy návštěvníky s dopady na kvalitu ovzduší • Nedostatek bankomatů • Nedostatečná návaznost spojů veřejné hromadné dopravy
Lidé a společnost	<ul style="list-style-type: none"> • Kvalitní veřejné služby (MŠ, ZŠ, dostupná zdravotní péče) • Spolupráce mezi obcemi (Sdružení obcí mikroregionu, Místní akční skupina) • Schopnost administrovat externí financování (kvalitní práce manažera Sdružení) 	<ul style="list-style-type: none"> • Nedostatečná úroveň moderních forem komunikace (moderní informační, Web, mobilní aplikace, ad.), včetně nedostatečné kvalifikace pracovníků zejména menších obcí • Nedostatečná volnočasová infrastruktura • Zastaralé zázemí pro činnost spolků (někde i nedostatečné) • Místy složitější komunikace se Správou CHKO Beskydy • Chybí zastupitelnost manažera Sdružení pro případ dlouhodobé nepřítomnosti



	Příležitosti	Hrozby
Společenské	<ul style="list-style-type: none"> • Zájem mladého aktivního obyvatelstva o kvalitní životní prostředí a vybavenost • Potenciál kulturních a kreativních odvětví • Rozvoj komunitní spolupráce, např. prostřednictvím místní Agendy 21, podpořený novými formami komunikace (moderní Web, mobilní aplikace) • Navázání zahraniční spolupráce 	<ul style="list-style-type: none"> • Stárnutí populace, odchod mladých obyvatel • Nedostatek zdrojů na podporu kultury a opravu kulturních památek
Životní prostředí	<ul style="list-style-type: none"> • Přechod k přírodě bližší struktuře lesních porostů • Rostoucí význam obnovitelných zdrojů energie a jejich technologií • Rozvoj prvků cirkulární ekonomiky jako způsobu řešení problematiky odpadového hospodářství • Rozvoj nízkoe emisní dopravy jako součást životního stylu obyvatel 	<ul style="list-style-type: none"> • Další koncentrace CR do několika málo lokalit • Dopady klimatické změny, zejména v souvislosti s ohrožením zimních sportů (zkracování sezóny, nedostatek vody na zasněžování) • Nadměrná zástavba území ohrožující atraktivitu krajiny • Růst nákladů na energie a nakládání s odpady • Degradace lesních porostů kombinovanými vlivy klimatické změny, sucha a šíření škůdců • Pokles zásob povrchové a pozemní vody
Hospodářské	<ul style="list-style-type: none"> • Růst poptávky po regionálních zemědělských produktech a nové trendy ve vazbě na zemědělství (biopotraviny, agro a ekoturismus, gastroturismus) • Posílení různorodosti ekonomických aktivit při udržení významu zemědělství • Prodloužení letní turistické sezóny • Posilování dopravní konektivity (větší četnost spojů mezi obcemi a Vsetínem) • Posilování digitální konektivity (vysokorychlostní internet) • Propojení regionu na dálniční síť České republiky a Slovenska 	<ul style="list-style-type: none"> • Zpomalení ekonomického růstu kvůli setrvale nízkému objemu investic v regionu • Pokles zájmu o tuzemský cestovní ruch a stávající produkty cestovního ruchu • Využívání rodinných domů pouze pro rekreaci namísto stálého bydlení

ZDROJE

CULEK, M.; GRULICH, V.; LAŠTŮVKA, Z. et al. (2013). Biogeografické regiony České republiky. 1. vydání. Brno: Masarykova univerzita. 447 s., 1 mapa.

MŽP, Cenia (2017): Zpráva o životním prostředí ve Zlínském kraji. online [cit. 10. 4. 2019]. Dostupné z: <https://www.kr-zlinsky.cz/stav-zivotniho-prostredi-ve-zlinskem-kraji-cl-2124.html>

Monitoring návštěvnosti s.r.o. (2019): *Strategický rozvojový dokument mikroregionu Sdružení Valašsko - Horní Vsacko. Průběžná zpráva - pracovní verze.*

Ekotoxa s.r.o., Raddit consulting s.r.o., Bee Partner a.s. (2019): *Řízené rozhovory s obcemi. Souhrn.*

Ekotoxa s.r.o. (2018): *Analýza zranitelnosti Moravskoslezského kraje vůči dopadům klimatické změny.*

LOS VÚLHM, v. v. i. (2018): *Škodliví činitelé v lesích Česka 2017/2018* In: Zpravodaj ochrany lesa. Svazek 21/2018. [online] [cit. 14. 4. 2018]. Dostupné z: http://www.vulhm.cz/sites/File/vydavatelska_cinnost/zpravodaj_ochrany_lesa/ZOL_21-2018.pdf. Path: Homepage; Lesní ochranná služba; Zpravodaj ochrany lesa; 21/ 2018.

Další:

<http://povoden.kr-zlinsky.cz/>

www.csu.cz

www.sekm.cz

www.chmi.cz

www.intersucho.cz

www.klimatickazmena.cz





Příloha č. 1

PROFILY OBCÍ MIKROREGIONU

Sdružení obcí Valašsko – Horní Vsacko

Velké Karlovice



Status: obec

Počet obyvatel: 2 385

Průměrný věk: 44,9

Katastrální výměra: 80,8 km² (lesní plocha – 6 042 ha, trvalý travní porost – 1 491 ha, orná půda 122 ha, vodní plocha 46 ha, zastavěná plocha 52,7 ha)

Vybavenost:

- MHD ČSAD Vsetín, a.s – autobusy, vlakové spojení (Vsetín – Velké Karlovice), cyklotrasy, silniční spojení (Vsetín – Slovensko, Rožnov pod Radhoštěm)
- MŠ a ZŠ, pošta, Římskokatolická farnost, Informační centrum, muzeum, kino, knihovna, koupaliště, fotbalové hřiště
- Zdravotní středisko – praktický lékař pro dospělé, zubní oddělení, gynekologie, lékárna, působnost Charity Nový Hrozenkov
- Spolky - 6 hasičských sborů, Myslivecká sdružení, sportovní kluby: TJ FC Velké Karlovice + Karolinka, TJ Tatra VK a SK Biatlon Velké Karlovice, KOS – Karlovický ochotnický sbor, pěvecký sbor Karlovjanky, včelaři, Klub seniorů Velké Karlovice
- Vysoká turistická atraktivnost – ubytování v soukromí, pensiony, hotely, zimní střediska, běžecké trasy, bikepark, kulturní památky, koupaliště, přírodní kluziště

Hosté a přenocování v hromadných ubytovacích zařízeních 2018 (za delší období [zde](#)):

Kapacita ubytovacích zařízení: 2 417

Celkem 60 092 hostů (52 821 rezidenti, 7 271 nerezidenti).

Podniky: (celkem 96 firem a 556 živností)

- HP TRONIC – komplex hotelů Resort Valachy
- Pila MSK – dřevařská výroba, kovovýroba
- SYNOT REAL ESTATE, k.s. – hotelnictví, služby
- Timber Production s.r.o. – dřevařská výroba
- František Podešva – autodoprava, benzinka

Dotazníky, problémy a nedostatky:

- Obava z nedostatku vody vlivem sucha a výraznější spotřeby vody pro bazény a zasněžování sjezdovek.
- Nedostatek parkovacích míst při větších akcích a absence parkovišť na konci údolí.
- Pohyb turistů mimo vytyčené trasy, v některých případech nerespektování zákazu vstupů na soukromé pozemky.
- Nedostatek aktivit pro děti – hřiště, kratší trasy, dostupné cíle.
- Nové rodinné domy jsou převážně využívány jako chaty – vlastníci zde nemají trvalý pobyt.
- Absence veřejných WC.
- Omezená doprava na Slovensko hromadnými dopravními prostředky.
- Zemědělská výroba – převážně pro vlastní potřebu, např. dovoz sýrů převážně (v 90 %) ze Slovenska. Nutná podpora místních zemědělců.

Karolinka



Status: město

Počet obyvatel: 2 528

Průměrný věk: 44

Katastrální výměra: 42,1 km² (lesní plocha 766 ha, trvalý travní porost 671 ha, orná půda 71 ha, vodní plocha 73,9 ha, zastavěná plocha 31 ha)

Vybavenost:

- MHD ČSAD Vsetín, a.s. – autobusy, vlakové spojení, cyklostezka, silniční spojení (Vsetín – Slovensko)
- MŠ a ZŠ, ZŠ umělecká, univerzita 3. věku, domov důchodců, pošta, banka,
- Vodní nádrž Karolinka (přehrada Stanovice), muzeum sklářství, galerie, divadlo, kostel, víceúčelové kulturní centrum, skatepark, fotbalové hřiště, tenisový klub
- Zdravotní středisko – praktický lékař pro dospělé, zubní oddělení, gynekologie, rehabilitace, psychiatrická ordinace, lékárna
- Spolky – Svaz českých včelařů, Grassband Karolinka, Svaz postižených civilizačními chorobami
- Turistická atraktivnost – pensiony, hotely, SKI areál, běžky

Hosté a přenocování v hromadných ubytovacích zařízeních 2018 (za delší období [zde](#)):

Celkem 11 298 hostů (10 381 rezidenti, 917 nerezidenti).

Podniky: (celkem 75 firem a 394 živností)

- Crystalex Nový Bor a.s. – sklárna (podniková prodejna)

Dotazníky, problémy a nedostatky:

- Neuvádějí žádné nedostatky či problémy, jsou se vším spokojeni.

Nový Hrozenkov



Status: městys

Počet obyvatel: 2 629

Průměrný věk: 42,9

Katastrální výměra: 43,6 km² (lesní plocha 2 837 ha, trvalý travní porost 955 ha, orná půda 187 ha, vodní plocha 26,8 ha, zastavěná plocha 35,6 ha)

Vybavenost:

- MHD ČSAD Vsetín, a.s – autobusy, vlakové spojení, cyklostezka, silniční spojení (Vsetín – Slovensko)
- 2 MŠ, ZŠ, pošta, česká pojišťovna
- Knihovna, kostel, fotbalové a volejbalové hřiště, tenisový kurt, přírodní koupaliště, jezdecká stáj
- Zdravotní středisko – praktický lékař pro dospělé, praktický lékař pro děti, gynekologie, ušní, nosní, krční; kožní, lékárna, stomatologické centrum, občanské a psychologické poradenství (VKCI o.p.s.)
- Spolky – Pěvecký sbor Hafera, spolek dobrovolných hasičů, fotbalový klub,
- Turistická atraktivnost – pensiony, hotely, lyžařská střediska, sjezdovky, běžecké trasy, jezero, obytné dřevěnice

Hosté a přenocování v hromadných ubytovacích zařízeních 2018 (za delší období [zde](#)):

Celkem 15 023 hostů (11 989 rezidenti, 3 034 nerezidenti).

Podniky: (celkem 80 firem a 502 živností)

- Charita Svaté rodiny Nový Hrozenkov – Dům pokojného stáří – sociální služby seniorům
- Pěstitelská pálenice Vranča

Dotazníky, problémy a nedostatky:

- Potřeba usměrnit cestovní ruch (doprava apod.), hlavně kvůli popularizace jezera.
- Příliš úzká cyklostezka – hrozí kolize s chodci, jinými cyklisty, in-liny či koňmi.
- Nedostatek parkovacích míst poblíž jezera.
- Doprava – příjezdová cesta do obce je zúžená, zpomalená a hustá doprava.
- Vysoké nároky turistů, nižší zisky ubytovacích kapacit z důvodu jejich nezaplnění.
- Absence sportovní haly.
- Nedostatek ploch pro budování.
- Plán vybudování venkovního amfiteátru prozatím v podobě vize.
- Snaha vybudovat skokanské můstky na jezeře – soukromý subjekt. Problémem je hodně vlastníků pozemků, jež je potřeba skoupit.
- Potřebná ekologizace cestovního ruchu na akcích a u jezera – plastové kelímky apod.

Halenkov



Status: obec

Počet obyvatel: 2 414

Průměrný věk: 41,1

Katastrální výměra: 42,1 km² (lesní plocha 2971 ha, trvalý travní porost 743 ha, orná půda 204 ha, vodní plocha 24 ha, zastavěná plocha 32,5 ha)

Vybavenost:

- MHD ČSAD Vsetín, a.s – autobusy, vlakové spojení, cyklostezka, silniční spojení (Vsetín – Slovensko)
- MŠ a ZŠ, pošta, knihovna, farnost, sportovní areál, fotbalové a volejbalové hřiště, in-line dráha, běžecké trasy, Charita Nový Hrozenkov
- Praktický lékař pro děti a dospělé, stomatolog
- Spolky – Český svaz včelařů, Klub českých turistů Halenkov, ochotnický soubor, Sbor dobrovolných hasičů, Svaz postižených civilizačními chorobami, SVPT Kyčera, fotbalový klub Tatran Halenkov
- Turistická atraktivnost – pensiony, hotel

Hosté a přenocování v hromadných ubytovacích zařízeních 2018 (za delší období [zde](#)):

Celkem 1 198 hostů (1 018 rezidenti, 180 nerezidenti).

Podniky: (celkem 68 firem a 398 živností)

- TOPTEX pletací příze s.r.o. – příze pro pletení a háčkování
- Sunset Group Production s.r.o. – stínící produkty (žaluzie, markýzy, rolety), trubkové motory ALBE

Dotazníky, problémy a nedostatky:

- Malý cestovní ruch
- Nedostatečná propagace obce
- Nefunkční vlek
- Nedostatek kvalitních ubytovacích zařízení (kapacit)
- Neexistence naučné stezky
- Nefunkčnost horských stezek
- Absence fitness studia
- Tonetová továrna – není hotová expozice
- Relativně slabé hudební vyžití (festivaly, koncerty...)
- Absence zametacích strojů.

Zděchov



Status: obec

Počet obyvatel: 590

Průměrný věk: 43,4

Katastrální výměra: 13 km² (lesní plocha 681 ha, trvalý travní porost 459,7 ha, orná půda 41 ha, vodní plocha 5,6 ha, zastavěná plocha 8 ha)

Vybavenost:

- MHD ČSAD Vsetín, a.s – autobusy, silniční spojení (návaznost na silnici II/487 Vsetín – Slovensko)
- MŠ a ZŠ, pošta, knihovna, kostel, farnost
- Sportovní areál s víceúčelovým hřištěm, koupaliště, motokrosová trať
- Spolky – sbor hasičů, myslivecké sdružení, TJ Sokol, včelaři, AVZO (bývalý SVAZARM), pěvecký sbor, H5Bike Zdechov
- Turistická atraktivnost – sportovní areál, běžkařské trasy strojově upravované, koupaliště, turistické a naučné trasy, cyklotrasy a biketrailové trasy, muzeum hasičské techniky, sušírna ovoce a přírodní výuková zahrada, zachovalé tradiční plužiny (meze) a jalovcové lokality, Vesnická památková zóna Hajdovy paseky

Podniky: (celkem 14 firem a 104 živností)

- Koliba Zdechov
- Pila EKOMA
- Jednota Zdechov
- Hospoda Kasino

Dotazníky, problémy a nedostatky:

- Nízká intenzita cestovního ruchu.
- Nedostatek či lépe neexistence stravovacích a ubytovacích kapacit.
- Nedostatečná propagace obce, nedostatečné webové stránky.
- Snaha o vytvoření autokempu a malé vodní plochy jako další součásti sportovního areálu, rozhledny, rozšíření Biketrails na oblast Lužné.
- Hajdovy paseky – památková zóna – chátrající dřevěnice.
- Neexistence kulturního zařízení v obci.
- Nedostatek stavebních míst.
- Nutná rekonstrukce zastávek ČSAD.
- Chátrající farní stodola a hospodářská budova ve středu obce.
- Nezájem mladých lidí o sport.
- Potřeba rozvoje sociálních služeb – rozvoz obědů, dovoz dřeva, dovoz k lékaři apod.

Huslenky



Status: obec

Počet obyvatel: 2 210

Průměrný věk: 41,45

Katastrální výměra: 35 km² (lesní plocha 1884,9 ha, trvalý travní porost 1085,8 ha, orná půda 240 ha, vodní plocha 24 ha, zastavěná plocha 27 ha)

Vybavenost:

- MHD ČSAD Vsetín, a.s – autobusy, vlakové spojení, silniční spojení (Vsetín – Slovensko)
- MŠ a ZŠ, pošta, knihovna, kostel
- Fotbalové a volejbalové hřiště, tenisový kurt,
- Praktický lékař pro dospělé
- Spolky – fotbalový klub, sbor hasičů, červený kříž, farní sbor, šachový oddíl
- Turistická atraktivnost – lyžařský vlek
- Vycházky po okolí – 13 údolí (Galovské lúky)
- Kunitní akce – Huslenské slavnosti, Maškarní ples, Jablíčko v hlavní roli aj.

Podniky: (celkem 44 firem a 431 živností)

- VSETÍNSKÁ LESNÍ A DŘEVAŘSKÁ SPOLEČNOST s.r.o.
- Vlek v Černém
- Hospoda u Pokorných
- Ubytování Celnice v Kychové
- Cukrárna u Anežky

Dotazníky, problémy a nedostatky:

- Malý cestovní ruch.
- Absence sněžného děla, lyžařský vlek je v provozu a základě počasí.
- Nutné doděláné kanalizace.
- Nedostatečná bezpečnost cyklostezky.
- Absence sportovní haly.

Hovězí



Status: obec

Počet obyvatel: 2 409

Průměrný věk: 41,3

Katastrální výměra: 22 km² (lesní plocha 1067,7 ha, trvalý travní porost 680,9 ha, orná půda 168,5 ha, vodní plocha 17,8 ha, zastavěná plocha 24,7 ha)

Vybavenost:

- MHD ČSAD Vsetín, a.s – autobusy, vlakové spojení, silniční spojení (Vsetín – Velké Karlovice)
- MŠ a ZŠ, pošta, knihovna, kostel, farnost
- Multifunkční hřiště, fotbalové hřiště, hřiště na plážový volejbal, tenisové hřiště, sportovní hala, splav využívaný ke koupání v letním období
- Praktický lékař pro dospělé, dětský lékař, zubař
- Spolky – sbor hasičů, klub českých turistů Hovězí, TJ Sokol Hovězí, senior klub, svaz včelařů, skaut, SPVT Ovčák (soubor písní a valašských tanců), myslivecké sdružení, lukostřelecký oddíl, cimbálová muzika Jiřího Nechanického
- Turistická atraktivnost – cyklotrasy, turistické trasy, běžkařská trasa ze Vsetína, autokemp u splavu

Hosté a přenocování v hromadných ubytovacích zařízeních 2018 (za delší období [zde](#)):

Celkem 2 553 hostů (2 341 rezidenti, 212 nerezidenti).

Podniky: (celkem 59 firem a 376 živností)

- Vsacko Hovězí a.s. – zemědělství
- Ubytování U Tydlačků – ubytovací zařízení
- Občerstvení U Jančíků – občerstvení u cyklostezky
- KRAL VUHŽ s.r.o. – kovovýroba

Dotazníky, problémy a nedostatky:

- Malý cestovní ruch.
- Nedostatečná kapacita kulturních akcí – malé prostory, horší organizace.
- Nefunkční lyžařský vlek.
- Chybí vlakové vagony pro cyklisty, vzhledem k vybudované cyklostezce.
- Absence zametacích strojů.
- Obec nestojí o příliš velký nával turistů.

Janová



Status: obec

Počet obyvatel: 755

Průměrný věk: 42,6

Katastrální výměra: 9,2 km² (lesní plocha 579,8 ha, trvalý travní porost 195 ha, orná půda 47,4 ha, vodní plocha 12,6 ha, zastavěná plocha 10,6 ha)

Vybavenost:

- MHD ČSAD Vsetín, a.s – autobusy, vlakové spojení, silniční spojení (Vsetín – Velké Karlovice)
- MŠ, knihovna
- Fotbalové hřiště, sportovní hala
- Spolky – dobrovolní hasiči, myslivecké sdružení, svaz včelařů, TJ Tatran Janová
- Turistická atraktivnost – penziony, obecní pamětihodnosti (kaple, zvonice, pomník padlým), cyklostezka

Podniky: (celkem 21 firem a 133 živností)

- Vsacko Hovězí a.s. – zemědělství

Dotazníky, problémy a nedostatky:

- Nízký cestovní ruch.
- Cyklostezka je občany vnímána také negativně, jelikož vede kolem rodinných domů.
- Z důvodu CHKO je možné na západě území zastavět pouze třetinu navrhované zastavitelné plochy.
- Potřebná oprava centra obce, obnova laviček, dobudování zastávky na Velké Karlovice.
- Absence zametacích strojů.
- Pouze jeden obchod.
- Obec je hned vedle Vsetína, je tedy spíše průjezdní.

Vsetín



Status: město

Počet obyvatel: 26 092

Průměrný věk: 43,7

Katastrální výměra: 57,6 km² (lesní plocha 3 247,5 ha, trvalý travní porost 1 085,4 ha, orná půda 362,8 ha, vodní plocha 63 ha, zastavěná plocha 189 ha)

Vybavenost:

- MHD ČSAD Vsetín, a.s – autobusy, vlakové spojení, silniční spojení
- 12 MŠ, 7 ZŠ a 4 SŠ, soukromá VŠ Humanitas společenských studií, knihovna, pošta, zámek, kostely
- Fotbalové hřiště, sportovní hala, zimní stadion, kino, divadlo, středisko volného času, koupaliště, městské lázně
- Vsetínská nemocnice, odborní lékaři
- Spolky – folklórní spolky Jasénka, Vsacan a Kotár; fotbalový a hokejový klub,
- Turistická atraktivnost – penziony, hotely, městské památky (zámek, kostely, pomníky...), běžky, bruslení, koupaliště, koncerty, obchodní galerie – ve výstavbě

Hosté a přenocování v hromadných ubytovacích zařízeních 2018 (za delší období [zde](#)):

Celkem 16 883 hostů (11 974 rezidenti, 4 909 nerezidenti).

Podniky: (celkem 1 435 firem a 4 587 živností)

- TES VSETÍN s.r.o. - vývoj a výroba elektrických točivých strojů
- IRISA – Vánoční ozdoby, kartonáž, lisovna plastů
- SERVIS CLIMAX – výrobce stínící techniky
- Muzeum regionu Valašsko – zámek
- Město Vsetín – koupaliště, cyklostezky, kulturní akce

Dotazníky, problémy a nedostatky:

- Nedostatečné zázemí v Bike resortu Valašsko.
- Potřeba oživení centra města.
- Absence typické valašské restaurace, frgálů.
- Špatná pověst města kvůli romské menšině.
- Velká konkurence okolních měst – Velké Karlovice, Rožnov pod Radhoštěm.
- Absence ucelené roční nabídky a tradičních produktů.
- Potřeba propojení cyklostezky městem.



Příloha č. 2

PŘEHLED VÝSLEDKŮ DOTAZNÍKOVÝCH ŠETŘENÍ

Úvod

Cílem šetření návštěvníků oblasti mikroregionu Valašsko - Horní Vsacko bylo ověření hlavních skupin turistů dle jejich motivace k návštěvě podle typu aktivit (sportovní aktivity – sjezdové a běžecké lyžování, pěší turistika, horská kola, wellness a pobytová turistika, gastronomie, trávení volného času s dětmi v přírodě, apod.). Dalšími aspekty bylo ověření lokalit příjezdů cílových skupin (kraj, Morava, ČR, zahraničí), frekvence návštěv, délka pobytu, socio-demografické údaje, spokojenost, a další.

Během roku 2019 proběhlo postupně zimní (únor) a letní (červenec) šetření na níže uvedených lokalitách. Výběr lokalit byl proveden s ohledem na postihnutí reprezentativního vzorku návštěvníků a v rámci letního šetření došlo na základě zkušeností ze zimní etapy dotazování k částečné obměně lokalit. V rámci dotazníkového šetření byli osloveni jednotlivci, v případě skupiny respondentů byl osloven jeden z jejich členů.

Zimní část terénního šetření (únor)

1. Radošov - sedlo (rozcestí turistických tras jižně od obce Zděchov)
2. Kohútka (turistické středisko)
3. Uzgruň (okolí hotelu Horal)
4. Soláň (okolí horské chaty a kapličky)
5. Vsacký Cáb (horská chata)
6. Kasárna (turistické středisko)

Letní část terénního šetření (červenec)

1. Radošov (turistická stezka)
2. Kohútka (centrální parkoviště)
3. Uzgruň (hotel Horal)
4. Soláň (Čarták)
5. Vsacký Cáb (horská chata)
6. Velké Karlovice centrum (odbočka do Pluskovce)
7. Obec Ústí u Vsetína (začátek cyklostezky Bečva)

Tyto lokality byly doplněny sběrem dotazníků v informačních centrech ve Vsetíně (pouze v únoru), na Soláni - Zvonici a ve Velkých Karlovicích, kde byly dotazníky návštěvníkům volně k dispozici po dobu cca jednoho měsíce. Samotná dotazníková anketa probíhala o víkendech ve dnech 23. a 24. února (vždy mezi 9. a 17 hodinou) a 20. (9 – 18 hodin) a 21. července (9 – 17 hodin). Termíny byly zvoleny s ohledem na významné akce pro veřejnost v okolí tak, aby nebyla ovlivněna reprezentativnost vzorku návštěvníků. Během zimního období bylo dotázáno celkem 474 respondentů a v létě celkem 416 respondentů.

Přehled hlavních zjištění

1) Důvod návštěvy lokality

Ze zjištění vyplývá, že nejčastějším důvodem návštěvy lokality je pěší turistika (v zimě 26 % a v létě 38 % respondentů), v létě navíc doplněná cykloturistikou (37 %), přičemž v zimním období převažuje navíc sjezdové lyžování (29 %). Rovněž bylo zmiňováno běžecké lyžování (16 %) a pobyt v čisté přírodě (14 % v zimě a 12 % v létě).

Mezi dalšími zmiňovanými aktivitami bylo wellness, které však bylo vázané především na lokalitu Uzgruň – hotel Horal (25 % v zimě a 20 % v létě). Také v cykloturistice dominovala jedná z lokalit - Ústí u Vsetína (76 %), na zbylých lokalitách dosahovala hodnot maximálně 45 % (Kohútka).

2) Četnost návštěv regionu

Zhruba ¼ návštěvníků se do mikroregionu Valašska – Horního Vsacka pravidelně vrací (ať už „několikrát za rok“ či „častěji než jednou za měsíc“). V zimní etapě byly tyto hodnoty o něco vyšší. Návštěvníci, kteří byli v létě v oblasti poprvé, byli nejpočetnější v informačních centrech – Velké Karlovice (88 %) a Soláň – Zvonice (64 %).



3) S kým je dotyčný na lokalitě

Mezi zimou a létem nebyl v celkovém souhrnu zaznamenán výrazný rozdíl – pouze 6 % respondentů v zimě a 11 % v létě vyrazilo do mikroregionu bez doprovodu. V zimě se v lokalitě pohybovalo 45 % dotázaných s rodinou (včetně dětí), dále 25 % lidí s partnerkou/partnerem a 21 % respondentů s přáteli. Oproti tomu v létě tvořili největší část dotázaných partneři (38 %) následovaní rodinami s dětmi (28 %) a skupinami přátel (20 %). Nejméně početné byly organizované skupiny nad 10 účastníků, které v obou obdobích tvořily pouze 3 – 4 %.

Pro partnery byly v obou obdobích nejatraktivnější Soláň – Čarták a v zimě také Uzgrůň (hotel Horal).

4) Délka pobytu v oblasti

Celkem 77 % dotázaných návštěvníků se v zimě v oblasti nacházelo na pobytu delším než 1 den (tzn., že v oblasti nocovali v oblasti). Tento podíl je však navyšován lidmi, kteří mají v území chatu či rodinné příslušníky a pro zázemí tak nevyužívají ubytovací služby místních podnikatelů. Na méně než týden (3 – 6 dnů) přijelo do oblasti 41 % návštěvníků, na víkend 18 % a na týden a více dnů 9 %. Nejdelší dobu strávili v oblasti respondenti z Uzgrůně a nejkratší dobu pak návštěvníci z Radošova.

Oproti tomu v letním období přicházelo 49 % respondentů pouze na jeden den. Na méně než týden (3 – 6 dnů) přijelo do oblasti 29 % respondentů, přes víkend zůstávalo v oblasti 10 % návštěvníků a cca 12 % jich zůstalo na týden a více dnů. Průměrně nejdelší dobu strávili v regionu ti návštěvníci, kteří byli osloveni v informačních centrech, což vypovídá o tom, že nemají naplánovaný program na celou dobu pobytu, ale spoléhají se na informace získané na místě.

5) Forma ubytování

Návštěvníci, kteří strávili v zimě v oblasti více než jeden den, byli nejčastěji ubytováni v hotelech (30 %) či horských chatách (24 %), popřípadě v soukromí (24 %). Tato možnost však zahrnuje jak zpoplatněné služby ubytování v soukromí, tak bezplatné ubytování na chatě či u příbuzných.

V letním období nejčastěji návštěvníci využili ubytování v soukromí (22 %), či služeb ubytování vůbec nevyužili (21 %).

Návštěvníci v oblasti hotelu Horal (Uzgrůň) pochopitelně častěji využívají ubytování právě na hotelu.“

6) Stravování v oblasti

V zimním období se přibližně ¾ respondentů stravovalo buď v restauraci (38 %) či měli stravu zajištěnou v rámci ubytování (34 %).

Během letního období návštěvníci nejčastěji preferovali vlastní stravování (43 %), i když stravování v restauracích (40 %) bylo poměrně také časté.

Nejčastěji využívají služeb restaurace návštěvníci na Kohútce (léto) a Vsackém Cábu (zima) a stravu jako součást pobytu upřednostňují návštěvníci na Uzgrůni – hotek Horal (zima i léto).

7) Spokojenost s využitými službami

Přibližně 82 % návštěvníků bylo během zimního šetření spokojeno se službami, které využili, a vyloženě nespokojeno s kvalitou služeb bylo pouze 8 % respondentů. Nejnižší hodnocení (ve školní škále 1 – 5) získaly běžecké a sjezdové tratě, jejichž známka odpovídala průměru 1,9. Stále se však jedná o velmi dobré hodnocení. Podobně byly ohodnoceny také kulturní aktivity (1,8). U ostatních



hodnocených služeb se udělená známka pohybovala okolo hodnoty 1,6. Pro úplnost je vhodné dodat, že dotazování probíhalo o víkendu, kdy se náhle oteplilo a množství a kvalita sněhu v regionu nebyla pro zimní sporty ideální. S přihlédnutím k této skutečnosti lze spokojenost návštěvníků hodnotit na velmi vysoké úrovni. Nutno také podotknout, že kulturní vyžití bylo co do důvodů návštěvy mikroregionu spíše druhotnou motivací. Paradoxně při rozhovorech s návštěvníky opakovaně zaznělo, že právě omezené množství produktů cestovního ruchu a naopak autenticita a rázovitost regionu je pro některé návštěvníky důvodem jejich návštěvy oblasti.

Také v letním období vyjádřili návštěvníci velkou spokojenost se službami. Stejně jako v zimním období dosáhly mírně nižšího hodnocení kulturní aktivity (1,9). Ostatní služby (kvalita cyklotras a bike parků, ubytování, stravování, wellness) byly ohodnoceny průměrnou známkou 1,4.

Jako nejméně využívaná/hodnocená služba se v obou etapách šetření ukázalo wellness (v zimě využilo pouze 38 % respondentů, v létě 28 % - v lokalitě Uzgrůň šlo o 25 % dotázaných v zimě a 20 % v létě) a během zimního šetření navíc kulturní aktivity (vyžilo pouze 25 %). Naopak nejvíce lidí hodnotilo služby stravování (80 % v zimě, 78 % v létě).

8) Spokojenost s kvalitou služeb

Ze zimního i letního šetření vyplynulo, že se návštěvníkům zdá kvalita služeb v mikroregionu srovnatelná s jinými lokalitami, které navštěvují. Jako služby ve srovnatelné kvalitě je v zimním období ohodnotilo 66 % respondentů a v létě 71 % respondentů. V obou etapách šetření byla kvalita služeb ohodnocena jako horší pouze v cca 5 % případech.

Lepší úroveň služeb byla v obou obdobích zmiňována zejména na Uzgrůni (hotel Horal) a v létě také ve Velkých Karlovicích. Naopak méně spokojeni byli návštěvníci v letním období v Ústí u Vsetína.

9) Spokojenost s náklady na služby

O srovnatelnosti cen služeb mikroregionu oproti jiným lokalitám bylo v zimní etapě přesvědčeno 73 % a v létě 75 % dotázaných. Přibližně stejné množství respondentů v obou obdobích (17 % v zimě a 15 % v létě) se domnívalo, že jsou služby v oblasti nižší.

Jako levnější byly hodnoceny služby především na lokalitě Vsacký Cáb (léto) a jako dražší byl v obou obdobích označován Uzgrůň (hotel Horal).

10) Co návštěvníci postrádají

Přibližně 43 % návštěvníků v zimním období a 29 % v letním období nevedlo, že by jim v mikroregionu něco chybělo.

Nejvíce respondentů se v zimní etapě sčítání shodovalo na absenci bobové dráhy (29 %) a většího množství udržovaných běžeckých tras (26 %). Nad rámec předdefinovaných možností vyjádřilo velké množství návštěvníků nespokojenost například s nedostatkem možností pro parkování a nedostatek kvalitních sjezdovek a sedačkových lanovek, venkovní či kryté koupaliště a rozhledny. Dále návštěvníci pociťovali za nedostatečný počet nádob na odpad v oblasti a infrastrukturu pro cykloturistiku. Za zmínku stojí také absence nadchodů přes frekventovanou silnici ze Vsetína do Velkých Karlovic, zejména v blízkosti zimních areálů a nástupních míst na běžecké tratě.

V letním období lidé nejčastěji postrádali více cyklostezek (12 %), širší prodej regionálních produktů (12 %) a koupaliště (10 %).



11) Jak se návštěvníci o oblasti dozvěděli

Jako nejčastější zdroj informací o oblasti respondenti uváděli kamarády a kolegy (39 %). Dále 26 % lidí se označilo za místní, tudíž tuto oblast znají. Z dalších zdrojů informací stojí za zmínku internet. Cílená reklama, tištěná média či TV/rozhlas tvoří jen zlomky informačních zdrojů.

Profil návštěvníka

Věk profilového návštěvníka mikroregionu Valašsko - Horní Vsacko byl nejčastěji 31-50 let, podíl obou pohlaví byl vyrovnaný. Respondenti nejčastěji přijížděli do oblasti autem spolu se svou rodinou (v zimě) či partnerkou/partnerem (v létě). Profilový návštěvník byl z blízkého okolí (do 100 km), z větší obce, popřípadě menšího města (5 – 25 tisíc obyvatel), měl středoškolské či vysokoškolské vzdělání a pracoval v klasickém zaměstnaneckém poměru.